



Vides aizsardzības un
reģionālās attīstības
ministrija

Piekrastes plānojuma īstenošana un starpnovērtējuma ziņojuma sagatavošana

Mārtiņš Grels

Telpiskās plānošanas departamenta
Telpiskās plānošanas politikas nodaļas vecākais eksperts

16.04.2019.



Vides aizsardzības un
reģionālās attīstības
ministrija

Piekrastes plānojums

Apstiprināts MK 2016. gada 16. novembrī*

**Kāpēc? Pamatojums finansējuma piesaistei
(t.sk. 5.5.1. SAM)**

**Kāds Publiskās infrastruktūras attīstība un
fokuss? tūrisma vecināšana, saudzējot vidi**

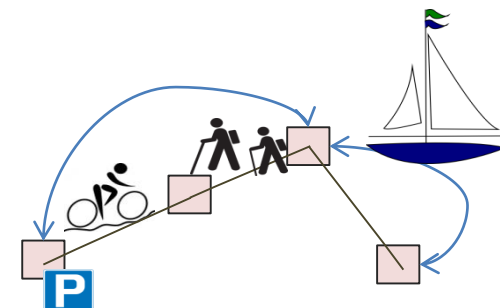


Vides aizsardzības un
reģionālās attīstības
ministrija

Piekrastes plānojuma risinājumi

1. Publiskās infrastruktūras tīkla attīstīšana:

- attīstāmajās vietās
- Savienojošās infrastruktūras pilnveidošana



2. Pārvaldības un sadarbības uzlabošana

- pašvaldību starpā
- pašvaldību/ institūciju/NVO starpā

Attīstības koncentrēšana 60 attīstāmajās vietās

Prioritārās piekrastes kompleksi attīstāmās vietas

- republikas pilsētas
- novadu centri
- cita pilsēta/ciems
- lauku teritorija

Piekrastes attīstāmās vietas

- cita pilsēta/ciems
- lauku teritorija

- īpaši aizsargājamās dabas teritorijas
- t.sk. aizsargājamās jūras teritorijas

- Apdzīvotās vietas





Vides aizsardzības un
reģionālās attīstības
ministrija

Piekrastes plānojuma starpnovērtējums

Jāiesniedz līdz 2019. gada beigām

Informācijas avoti:

- **Pašvaldības** – aktivitāšu un brīvprātīgo iniciatīvu īstenošana
- **Institūcijas un organizācijas** – uzdevumu un brīvprātīgo iniciatīvu īstenošana, statistika
- **VARAM piesaistīti konsultanti** – piekrastes apmeklētāju skaita un to radītās slodzes novērtēšanai

Papildinformācija sadarbībā ar **NVO**



Vides aizsardzības un
reģionālās attīstības
ministrija

Starpnovērtējuma ziņojums plānojumam

Aprīlī - vizītes
piekrastes
pašvaldībās –
informāciju par
līdzšinējām
piekrastes
investīcijām

Maijā -
institūciju
informācija
par
plānojuma
īstenošanu

Apkopota
pieejamā
informācija par
veiktajām
investīcijām

Jūlijā, augustā
- Pludmales
apmeklētāju
un to radītās
slodzes
novērtējums

Ziņojums

2019

2020

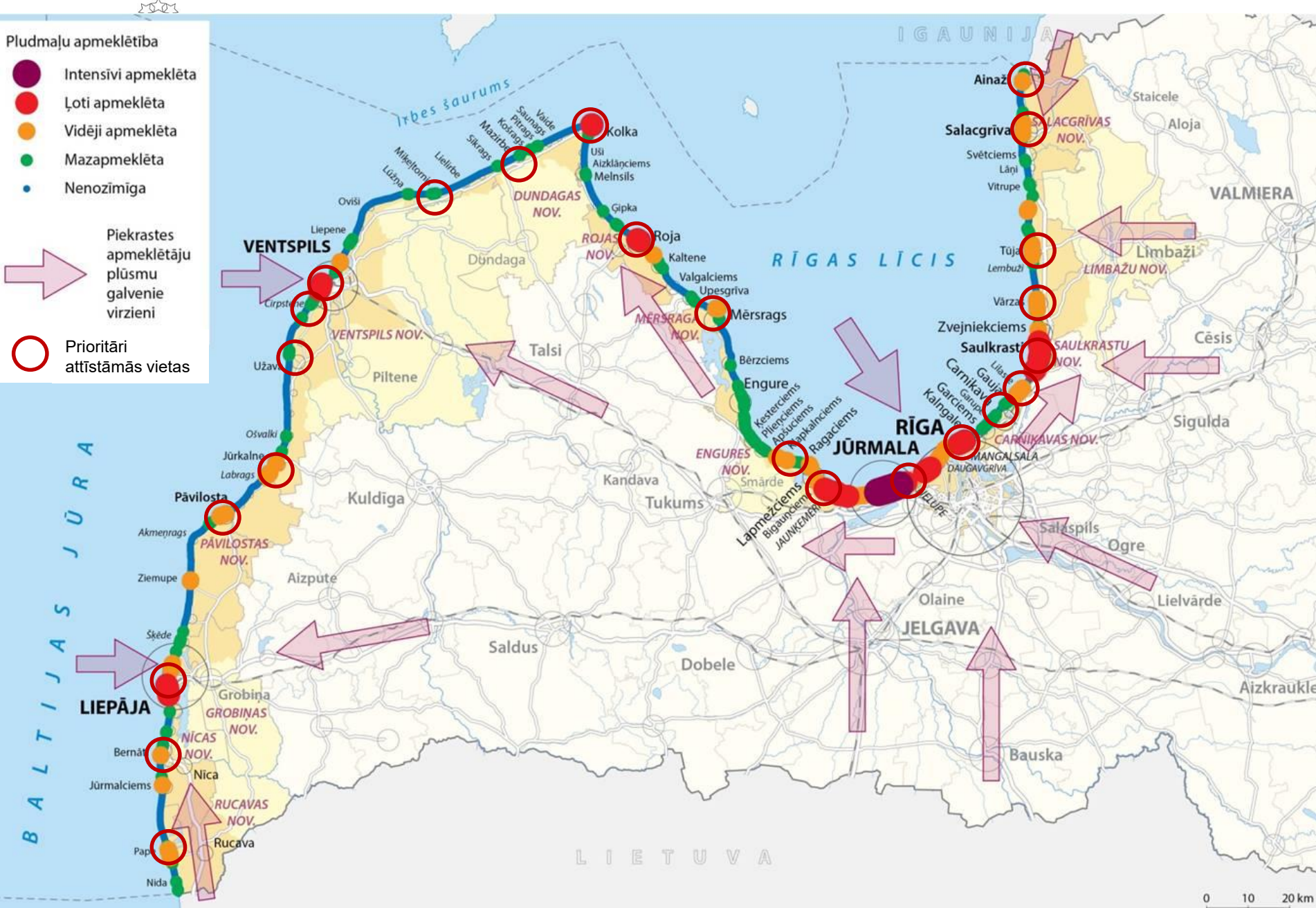
Pludmales apmeklējuma sadalījums 2015.gadā

Pludmaļu apmeklētība

- Intensīvi apmeklēta
- Ļoti apmeklēta
- Vidēji apmeklēta
- Mazapmeklēta
- Nenožīmīga

➔ Piekrastes apmeklētāju plūsmu galvenie virzieni




 Prioritāri attīstāmās vietas

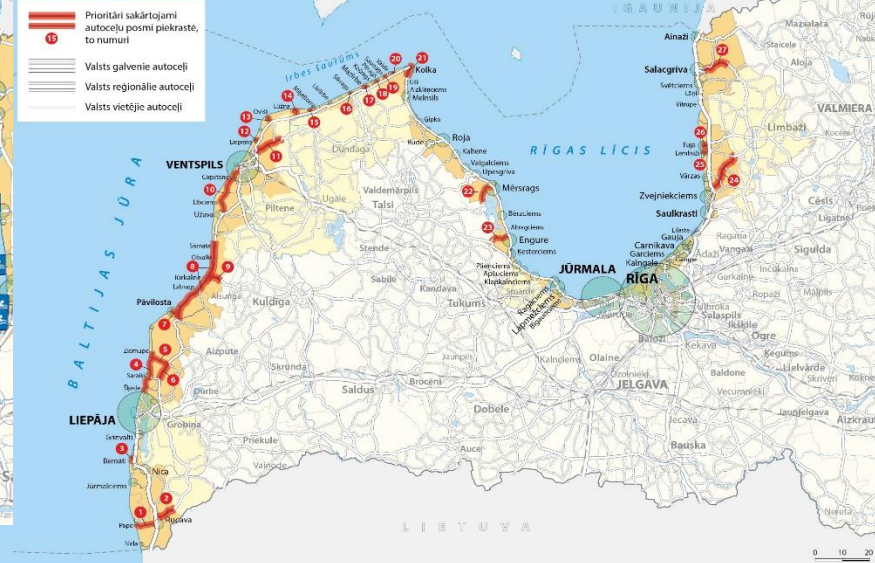


Piekrastes plānojuma uzdevumu un brīvprātīgo iniciatīvu īstenošana



Brīvprātīgās iniciatīvas

-  Oficiālā peldvieta
-  t.sk. Zilā karoga pludmale
-  Perspektīvā Zilā karoga pludmale



- Operatīvo dienestu
lokālās piekļuves iespējas
-  pietiekamas
 -  nedaudz apgrūtinātas
 -  apgrūtinātas
 -  Attīstāmās vietas ar nepietiekamu sasniedzamību
- Problemātiskas lokālās
piekļuves iespējas
pludmalei VUGD
transportam,
2015.g.
-  Krauji krasti, stāvkrasti



-  VUGD 23 minūšu sasniedzamības areāls
-  NMP 23 minūšu sasniedzamības areāls
-  VUGD daļa
-  NMP brigādes lokalizācijas vieta

0 10 20 km

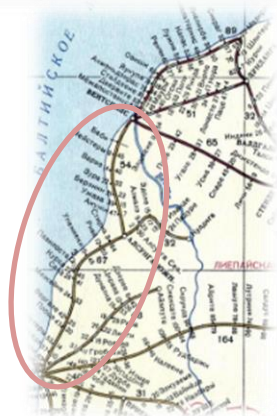


Vides aizsardzības un
reģionālās attīstības



Tuvākie soli Piekrastes plānojuma pārvaldības uzdevumu īstenošanai


VARAM piekrastes apmeklētāju skaita un to radītās slodzes izvērtējums



SM lēmums par **slēgtās dzelzceļa līnijas Liepāja – Ventspils trases turpmākās izmantošanas iespējām**

leM (VUGD), AiM (NBS) un LPS - Organizēt glābšanas dienestu un piekrastes pašvaldību darba grupu cilvēku drošības un glābšanas jautājumu risināšanai





Vides aizsardzības un
reģionālās attīstības
ministrija

Paldies par uzmanību!

martins.grels@varam.gov.lv