




Vides aizsardzības un  
reģionālās attīstības  
ministrija



## Pašvaldību prioritārās investīciju vajadzības Piekrastes plānojuma īstenošanai nākamajā ES fondu plānošanas periodā

16.04.2019.

Piekrastes sadarbības un koordinācijas grupas sanāksme

NACIONĀLAIS  
ATTĪSTĪBAS  
PLĀNS 2020



EIROPAS SAVIENĪBA

Eiropas Reģionālās  
attīstības fonds

IEGULDĪJUMS TAVĀ NĀKOTNĒ



Vides aizsardzības un  
reģionālās attīstības  
ministrija

## Kas notiek pašlaik- vietējais līmenis

Pašvaldības izvirza investīciju vajadzības  
nākamajam ES fondu piesaistes periodam -  
anketas 2018.gadā iesniegtas RPD

Tikšanās visās piekrastes pašvaldībās par  
paveikto un plānoto piekrastē- 2019.gada  
aprīlis

Precizēta informācija par veiktajiem  
ieguldījumiem un investīciju vajadzību  
precizēšana atbilstoši piekrastes plānojumam  
- precizētas anketas 2 nedēļu laikā pēc  
tikšanās katrā pašvaldībā jāiesūta TPD

# Investīciju fokuss - Piekrastes plānojuma teritorija



Vides aizsardzības un  
reģionālās attīstības  
ministrija

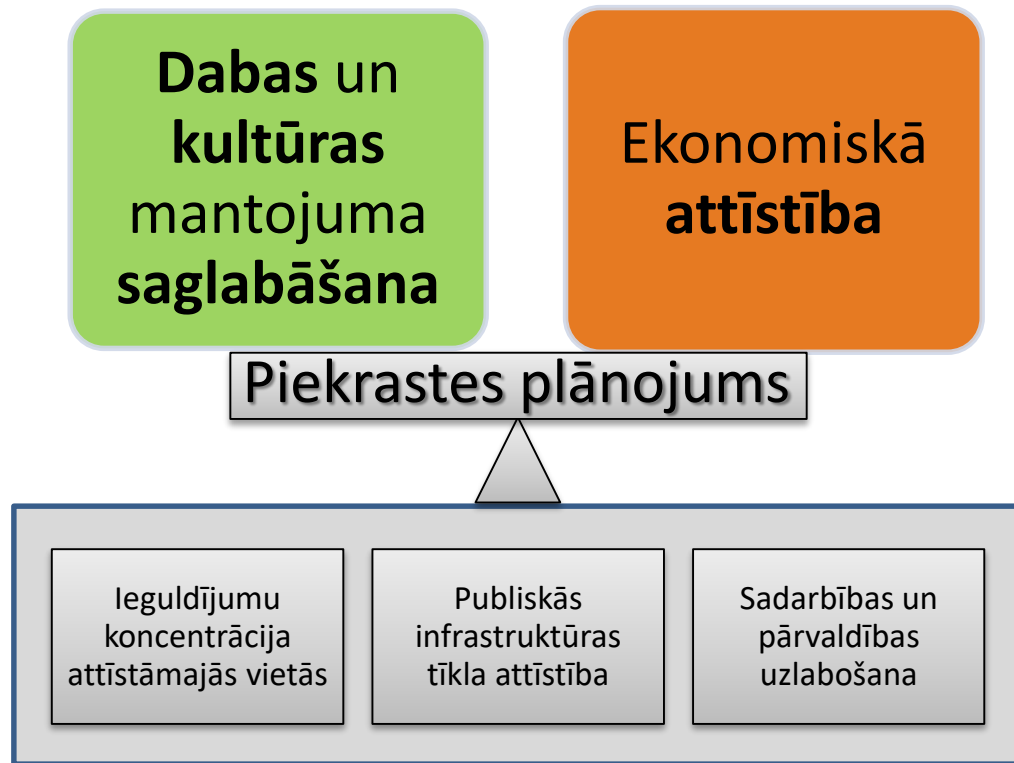




Vides aizsardzības un  
reģionālās attīstības  
ministrija

# Investīciju fokuss – līdzsvarota piekrastes attīstība

## Interesešu līdzsvarošana

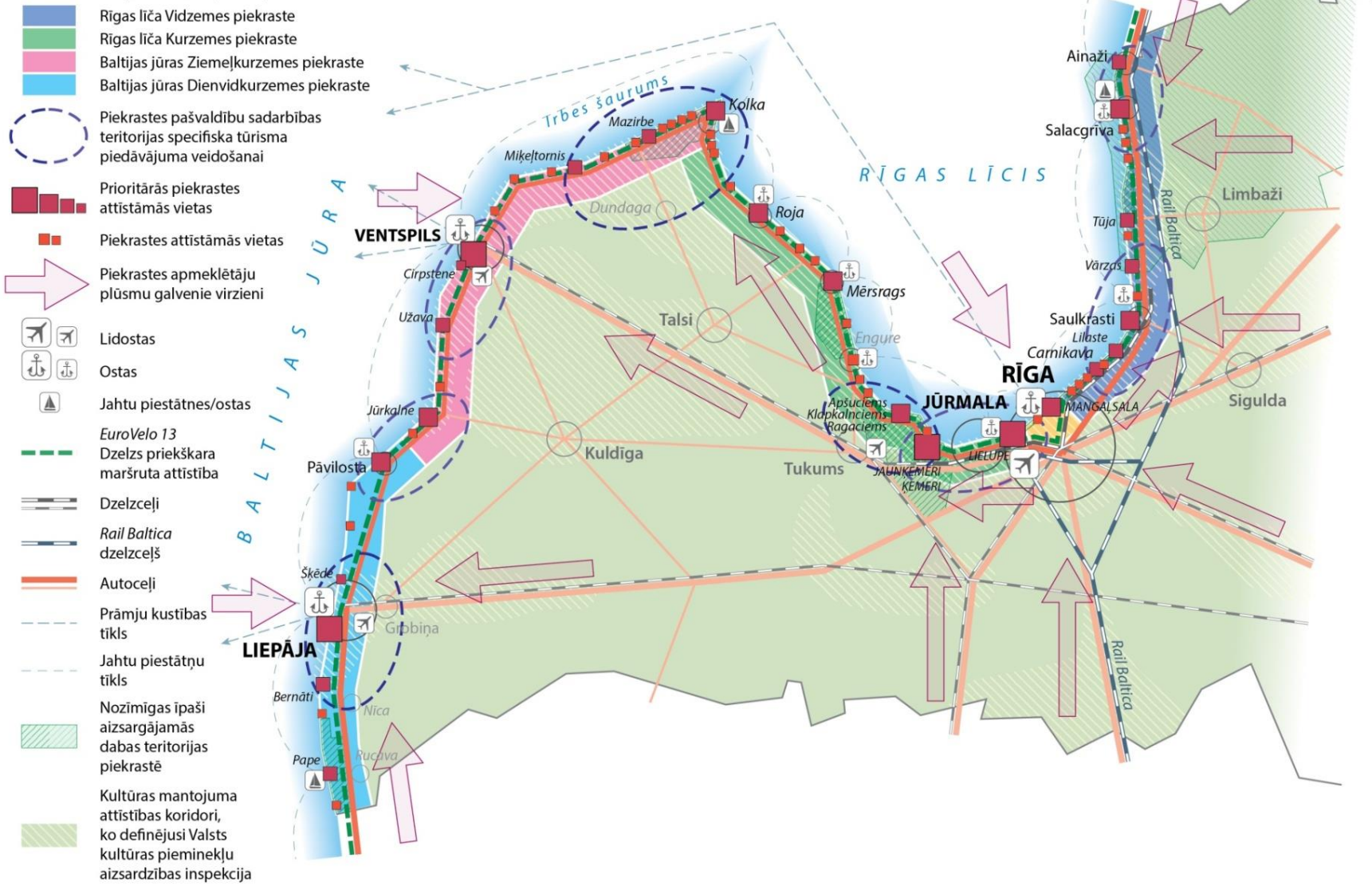


\*Piekrastes plānojums **apstiprināts** MK 2016. gada 16. novembrī

# Investīciju fokuss- koncentrēšana attīstāmajās vietās



Piekastes pašvaldību sadarbības teritorijas tematiski saskaņota tūrisma piedāvājuma veidošanai



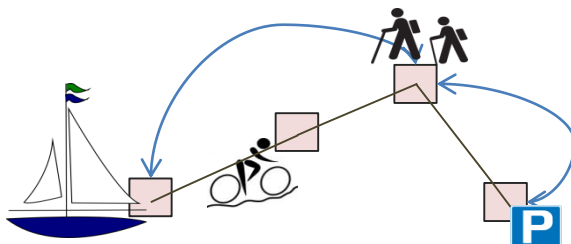
# Investīciju fokuss – Piekrastes plānojuma risinājumi



Vides aizsardzības un  
reģionālās attīstības  
ministrija

## Publiskās infrastruktūras tīkla attīstīšana:

- attīstāmajās vietās (1.pielikums, vadlīnijas prioritāri attīstāmajām vietām)
- savienojošās infrastruktūras pilnveidošana vietu starpā, ar iekšzemi un ārvalstīm



# Ventspils pilsētas DR daļas attīstāmā vieta

1

## Aktivitātes

1 Piekļuves nodrošināšana Baltijas jūras piekrastes vērtībām un pludmales labiekārtošana Ventspils pilsētas DR daļā

Piejūras brīvdabas muzeja integrētais projekts

2 Multifunkcionālas muzeja ēkas izbūve

3 Laivu, zvejas kuteru, kuģu vraku un enkuru ekspozīcijas izveide

4 Šaursliežu dzelzeļa ekspozīcijas paplašināšana

5 Teritorijas labiekārtojuma pilnveidošana

— Šaursliežu dzelzeļš

••••• EuroVelo 10, 13

••••• Vietējie velosceļi

2

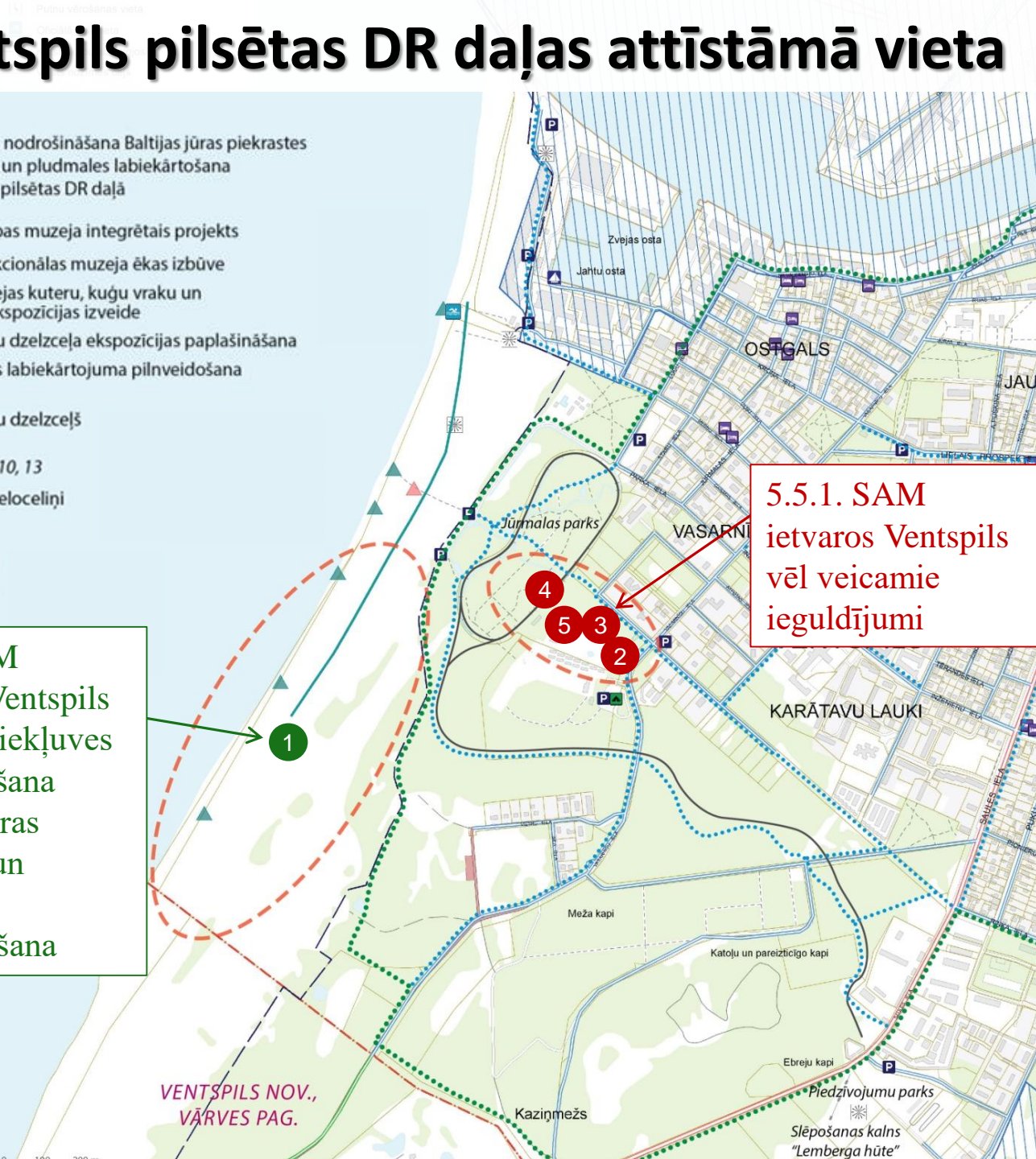
3

4

5

5.5.1. SAM īstenots - Ventspils DR daļā piekļuves nodrošināšana Baltijas jūras vērtībām un pludmales labiekārtošana

5.5.1. SAM ietvaros Ventspils vēl veicamie ieguldījumi



# Kolka



- 1
- 2



- 3



- 4



- 5



- 6



- 7

## Aktivitātes

- 1 Pašvaldības autoceļa "Delfīni-Sarmas" rekonstrukcija
- 2 Piebraucamā ceļa P124-jūra rekonstrukcija
- 3 Pievedceļa rekonstrukcija (230 m)
- 4 Gājēju celiņa izveide
- 5 Valsts reģionālā utoceļa P131 asfalta seguma rekonstrukcija Kolkas centrā un gājēju celiņu uzlabošana gar autoceļu P131
- 6 Stāvlaukuma ierīkošana pie Kolkas Tautas nama
- 7 Stāvlaukuma ierīkošana un informācijas stenda izveide Līvu saieta un mūžizglītības centra izveide Kolkas senās skolas ēkā "Pastnieki", piegulošās teritorijas labiekārtošana, tūrisma informācijas punkta izveide
- 8

- 9 Ēku grupas "Jūras pērles" pārveide par multifunkcionālu objektu
- 10 Brīvdabas estrādes izveide
- 11 Peldvietas labiekārtošana un līdz tai vedošu gājēju un velotransporta celiņu uzlabošana
- 12 Bērnu laukumu un aktīvās atpūtas laukumu izveide Kolkas pludmalē
- 13 Jahtu un laivu piestātnes izveide
- 14 Veloceliņa "Slīteres aplis" posma Sīkrags-Kolka marķēšana, ceļa zīmju izvietošana
- 15 Ēku kompleksa "Kapteiņi" Kolkas ragā rekonstrukcija un teritorijas labiekārtošana

..... EuroVelo 13

## Kolkasrags



- 8



- 8

5.5.1. SAM īstenota ēkas «Pastnieki» pārbūve, TIC un Līvu saieta nama izveide



- Viesnīca, motelis, viesu n.
- Kempings, telšu vieta, atp.
- Atpūtas vieta Dabas aizs.
- Tūrisma informācijas cent.
- Bāka
- Autostāvvietā
- Piestātne\*
- Skatu vieta
- Putnu vērošanas vieta
- Oficiālā peldvieta

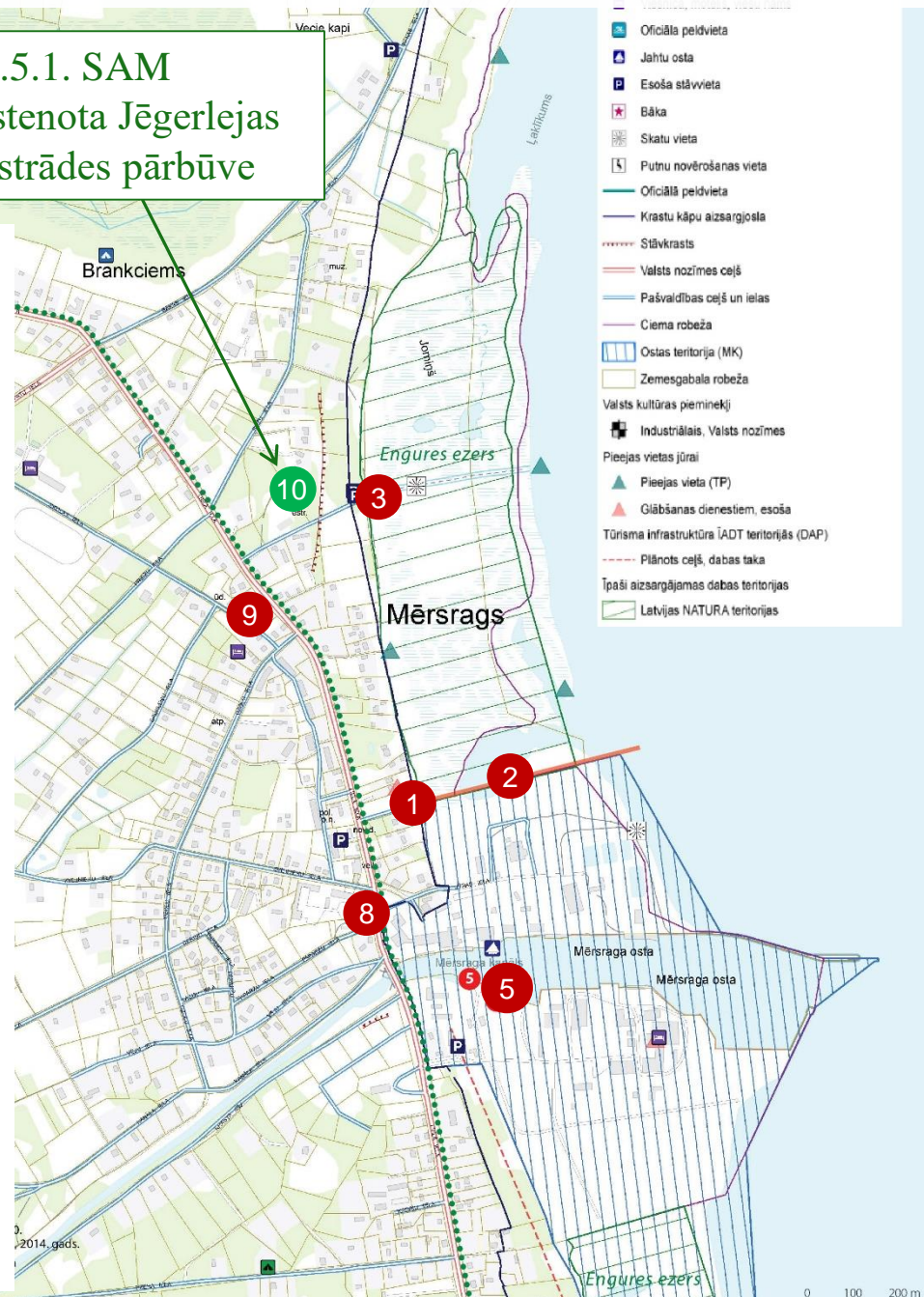


# Mērsraga attīstāmā vieta

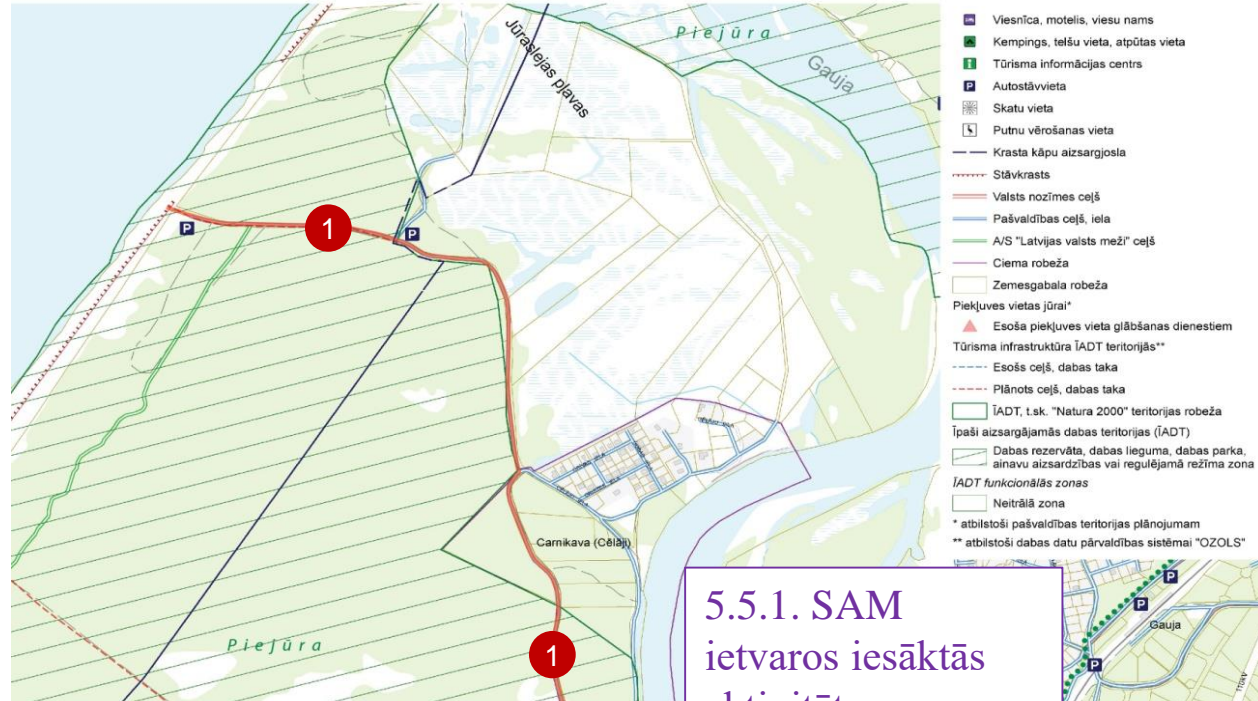


## 5.5.1. SAM īstenota Jēgerlejas estrādes pārbūve

- 1 Izejas uz jūru izveide Atpūtas ielā
- 2 Atpūtas ielas turpinājuma – laipas izbūve. Pieejas izveide pludmalei personām ar funkcionāliem traucējumiem
- 3 Jēgerlejas izejas uz jūru labiekārtošana
- 4 Nobrauktuves operatīvajam transportam pie Mērsraga bākas izveide
- 5 Multifunkcionālas pietātnes Nr.8 izbūve Mērsraga ostā
- 6 Eirovelo 13 maršruta posma Mērsraga ciemā attīstība
- 7 Velomaršruta izveide posmā no Mērsraga bākas līdz Upesgrīvai
- 8 Zivju tirdziņa izveide Mērsragā, lai veicinātu vietējo zivju produktu pieejamību piekrastes apmeklētājiem
- 9 Autonovietnes izveide, t.sk. autobusiem
- 10 Mērsraga brīvdabas estrādes "Jēgerleja" pārbūve, pieguļošās teritorijas labiekārtošana un autonovietnes izbūve
- 11 Informatīvo zīmju/stendu uzstādīšana, iekļaujot informāciju par operatīvo dienestu ierobežotajām iespējām ierasties 23 minūšu laikā un vēlamo rīcību nelaimes gadījumos



# Carnikava



5.5.1. SAM ietvaros iesāktās aktivitātes

5.5.1. SAM ietvaros īstenota Svētku laukuma labiekārtošana

## Aktivitātes

- 1 Laivu ielas rekonstrukcija un auto stāvlaukuma izveide pieejas pludmalei nodrošināšanai, t.sk. operatīvajam transportam
- 2 Carnikavas parka atjaunošana, t.sk. estrādes izbūve
- Carnikavas centra kultūrvēsturiskā un dabas mantojuma attīstība
- 3 Pastaigu vietas gar Gauju izveide un labiekārtošana, t.sk. apgaismojuma ierīkošana
- 4 Carnikavas Svētku laukuma labiekārtošanas pabeigšana, t.sk. ceļiņu bruģēšana un auto stāvlaukuma asfaltēšana
- Gājēju infrastruktūras attīstība, t.sk. gājēju tilta pār Vecgauju izveidošana, Gaujas upes aizsargdambja labiekārtošana par gājēju promenādi ar apgaismojumu, Stacijas ielas posma asfaltēšana
- 6 Carnikavas novadpētniecības centra attīstība

..... EuroVelo 13





Vides aizsardzības un  
reģionālās attīstības  
ministrija

# Piekrastes plānojums pieejams

1. **MK mājaslapā:** <http://polsis.mk.gov.lv/documents/5763>
2. **VARAM mājaslapā** sadaļā «Telpiskās attīstības plānošana» apakšsadaļā «Piekrastes telpiskās attīstības plānošana»:  
[http://www.varam.gov.lv/lat/darbibas\\_veidi/tap/lv/?doc=18794](http://www.varam.gov.lv/lat/darbibas_veidi/tap/lv/?doc=18794)
3. **Ģeoportālā “Ģeolatvija.lv”** (TAPIS sistēmas pakalpē):  
[https://geolatvija.lv/geo/tapis3#document\\_6437](https://geolatvija.lv/geo/tapis3#document_6437)

LV EN Mana darba vieta

**GEO**Latvija.lv

Kartes pārliks Ģeoprodukti Karšu galerija Teritorijas attīstības plānošana Metadatu katalogs +

Ē adresi vai teritoriju

2,000,000 Automātiskā tālummaipa

as attīstības  
as dokumenti

Uzsākta izstrāde  
Publiskā apspriešana  
Spēkā esošs

Detālplānojums  
Lokālplānojums

Valsts ilgtermiņa tematiskais plānojums Baltijas jūras piekrastes publiskās infrastruktūras attīstībai (1.1 redakcija)

SPĒKĀ ESOŠS Iepriekš publicētās dokumenta redakcijas ▶

Datnes

▼ Pamatdokuments

- Valsts ilgtermiņa tematiskais plānojums Baltijas jūras piekrastes publiskās infrastruktūras attīstībai (1.1 redakcija)
- 1. pielikums "Attīstāmo vietu raksturojums un aktivitāšu priekšlikumi publiskās infrastruktūras attīstībai"
- 2. pielikums "Piekrastes publiskās infrastruktūras tīkla attīstības priekšnosacījumi"
- 3. pielikums "Piekrastes attīstāmo vietu sasniedzamības un piekļuves novērtējums"
- 4. pielikums "Piekrastes attīstību ietekmējošo faktoru analīze"

▶ Cita sadaļa

▶ Lēmuma datne

9 no 9 slāņiem Parādīt visus / Paslēpt visus / Nerādīt dokumentu

▶  Reglamentētie slāņi



Vides aizsardzības un  
reģionālās attīstības  
ministrija

# Piekrastes plānojuma darba materiāli

## VARAM mājaslapā

([http://www.varam.gov.lv/lat/darbibas\\_veidi/tap/lv/?doc=22027](http://www.varam.gov.lv/lat/darbibas_veidi/tap/lv/?doc=22027)):



- **25 prioritārajām attīstāmajām vietām - vadlīnijas to publiskās infrastruktūras attīstībai** (ietverot vietas aprakstu, nākotnes attīstības redzējumu, aktivitāšu izvietojuma kartoshēmas un investīciju sarakstu)
- **Izvērtējumi par situāciju piekrastē 2015. gadā** (t.sk. par vienotā dabas un kultūras mantojuma vērtībām, par apmeklētību un antropogēno slodzi piekrastē, par cilvēku drošību un glābšanas iespējām u.c.)



Vides aizsardzības un  
reģionālās attīstības  
ministrija

## Kas notiek pašlaik – nacionālais līmenis

Konsultācijas ar Eiropas Komisiju

Nacionālais attīstības plāns 2020.-2027.

<http://www.pkc.gov.lv/nap-2027/informacija>

Reģionālās politikas ietvars

5 reģionālie semināri

<http://www.varam.gov.lv/lat/aktual/aktuali/?doc=27138>



Vides aizsardzības un  
reģionālās attīstības  
ministrija

## Priekšlikums atbalsta modelim





Vides aizsardzības un  
reģionālās attīstības  
ministrija

## Priekšlikums atbalsta modelim

Kopējais finansējums proporcionāli katra reģiona IKP atšķirībām tiek novirzīts katram plānošanas reģionam

Plānošanas reģioni organizē projektu konkursus:

- pašvaldībām uzņēmējdarbības atbalstam\* - 70 % no plānošanas reģionam pieejamām finansēm
- **pašvaldībām atbilstoši reģionālajām programmām** \*\*- 30 % no plānošanas reģionam pieejamām finansēm

Katrā reģionā no reģiona pašvaldību ieņēmumu daļas tiek veidots **Reģiona fonds**

\* atbalstam jābūt plānotam pašvaldības AP, pieteikumā jāiekļauj pašvaldības apliecinājums par privātā projekta papildinātību

\*\* reģionālās programmas atbilst plānošanas reģiona AP



Vides aizsardzības un  
reģionālās attīstības  
ministrija

## Nozaru politikas

Nozaru politiku izstrāde 2019.-2020.gadā, tai  
skaitā:

Tūrisma politika – Ekonomikas ministrija

Transporta politika - Satiksmes ministrija

Kultūras politika - Kultūras ministrija





Vides aizsardzības un  
reģionālās attīstības  
ministrija

Paldies par uzmanību!

Dace Granta  
Telpiskās plānošanas departamenta  
Vecākā eksperte  
[Dace.granta@varam.gov.lv](mailto:Dace.granta@varam.gov.lv)