



Vides aizsardzības un  
reģionālās attīstības  
ministrija

# Jūras plānojums un ar piekrastes- jūras plānošanu saistītie projekti

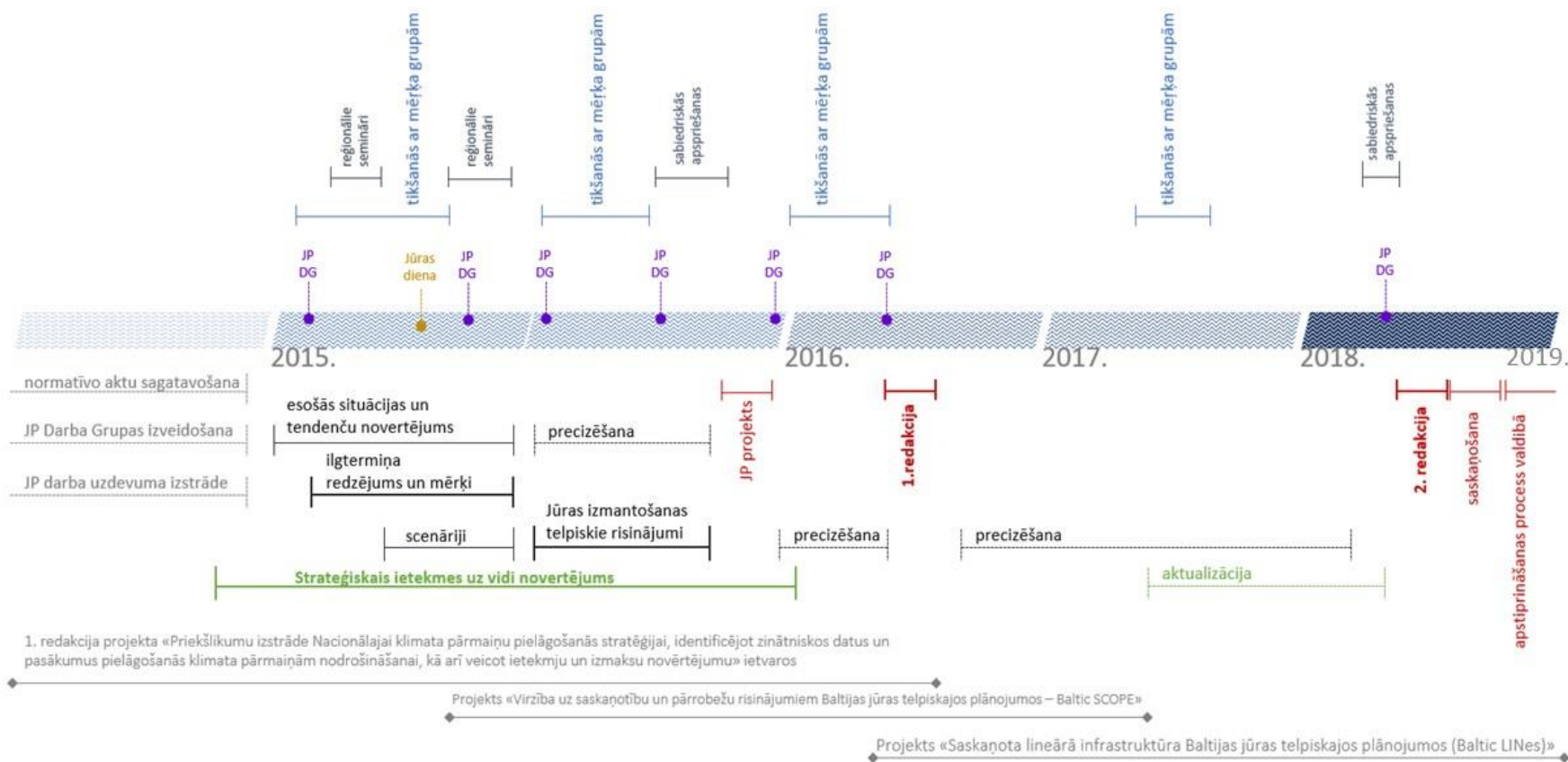
Kristīne Kedo  
*Telpiskās plānošanas departamenta  
Telpiskās plānošanas politikas nodaļas vadītāja*

Rīga, 16.04.2019.



Vides aizsardzības un  
reģionālās attīstības  
ministrija

# Jūras plānojuma izstrādes gaita



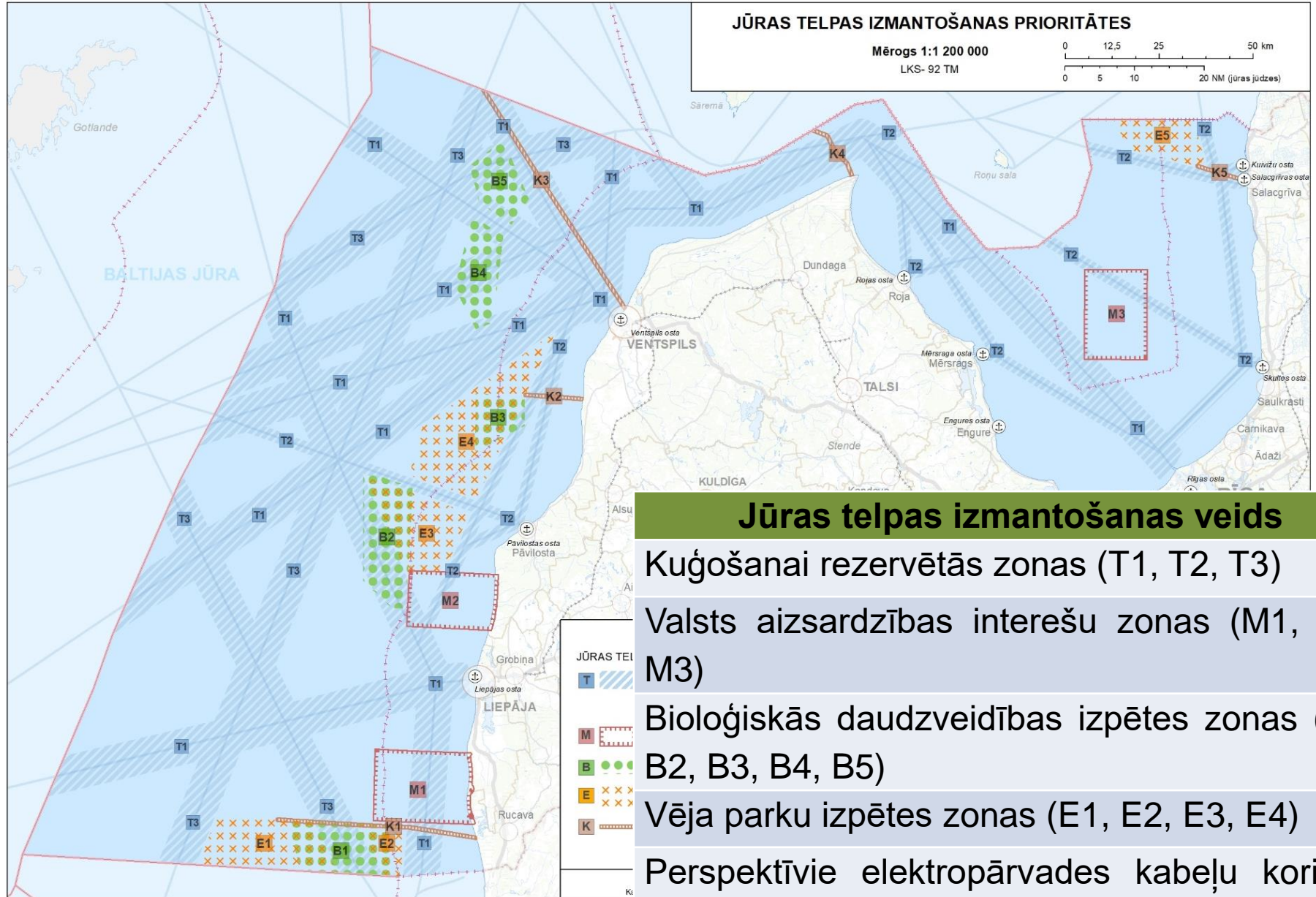


Vides aizsardzības un  
reģionālās attīstības  
ministrija

# Jūras plānojums

- Jūras plānojums finiša taisnē – tiek gatavots iesniegšanai Ministru Kabinetā
- Noteiktas nozaru telpiskās prioritātes – kuģošana, enerģētika, valsts aizsardzība un bioloģiskās daudzveidības saglabāšana
- Pašvaldības var detalizēt 2 km jūras ūdeņu akvatoriju tematiskajos plānojumos

# Jūras telpas prioritātes



## Jūras telpas izmantošanas veids

Kuģošanai rezervētās zonas (T1, T2, T3)

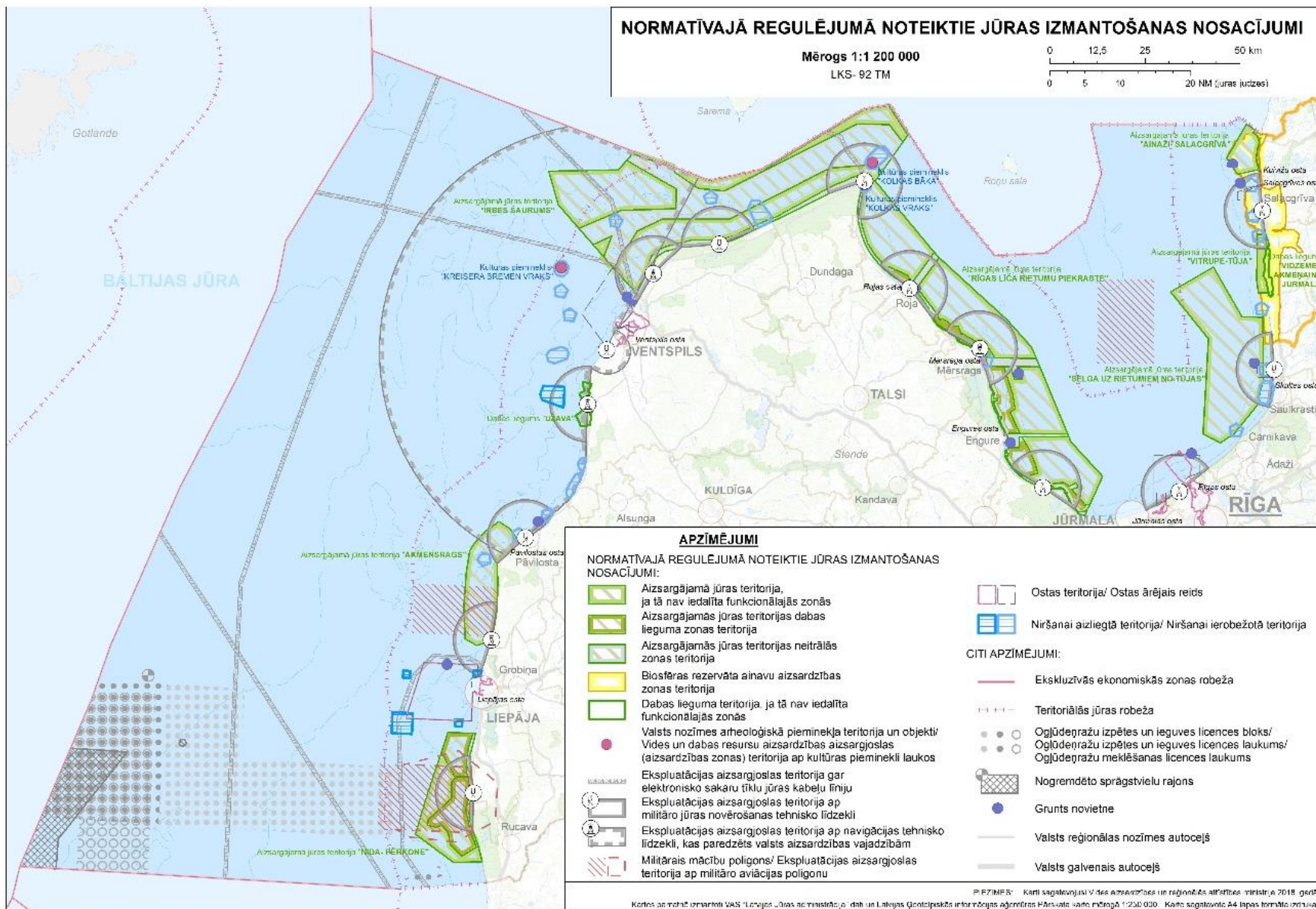
Valsts aizsardzības interešu zonas (M1, M2, M3)

Bioloģiskās daudzveidības izpētes zonas (B1, B2, B3, B4, B5)

Vēja parku izpētes zonas (E1, E2, E3, E4)

Perspektīvie elektropārvades kabeļu koridori (K1, K2, K3, K4, K5)

# Jūras esošā izmantošana





Vides aizsardzības un  
reģionālās attīstības  
ministrija

# Jūras plānojuma ieviešana

- Jūras plānojums ir saistošs valsts pārvaldes un pašvaldību institūcijām pieņemot lēmumus par jūras akvatorijas izmantošanu
- Jūras plānojumu elektroniskā formā uztur VARAM
- VARAM ik pēc 6 gadiem veic jūras plānojuma ieviešanas izvērtējumu



Vides aizsardzības un  
reģionālās attīstības  
ministrija

# VARAM projekti piekrastes un jūras sasaistes plānošanai

**Pan Baltic Scope**



Co-funded by the  
European Maritime and  
Fisheries Fund of the  
European Union



**Land-Sea-Act**


**Capacity4MSP**



Vides aizsardzības un  
reģionālās attīstības  
ministrija

# Pan Baltic SCOPE

- Īstenošana: 01.2018. -12.2019.
- Ieguvumi
  - Salacgrīvas novada tematiskā plānojuma **pilotprojekts**
  - **Vadlīnijas** piekrastes pašvaldībām jūras ūdeņu un pludmales plānošanai un izmantošanai
  - Starptautiskais **Jūras plānošanas forums Rīgā** (20. – 21.novembris)







Vides aizsardzības un  
reģionālās attīstības  
ministrija

# Land-Sea-Act

- Īstenošana: 01.2019. – 07.2021.
- Ieguvumi
  - **Dienvidkurzemes gadījuma izpēte** – fokuss uz vietējo iedzīvotāju un jauniem jūras izmantošanas veidiem
  - **Vadlīnijas** pašvaldību un valsts sadarbībai jūras un piekrastes resursu izmantošanai
  - Starptautiska **piekrastes konference Rīgā** (2021.gada pavasaris)






Vides aizsardzības un  
reģionālās attīstības  
ministrija

# Capacity4MSP

- Īstenošana: 10.2019. -10.2021.
- Ieguvumi
  - Vienviet apkopoti visu ar jūras-piekrastes plānošanu saistīto **projektu rezultāti**
  - Starptautisks **Jūras-piekrastes sasaistes plānošanas seminārs** Latvijā (2020.gads)
  - Starptautiskais **Jūras plānošanas forums Rīgā** (2021.gada rudens)





Vides aizsardzības un  
reģionālās attīstības  
ministrija

Paldies par uzmanību!

[kristine.kedo@varam.gov.lv](mailto:kristine.kedo@varam.gov.lv)

Tālr. 67206558



Vides aizsardzības un  
reģionālās attīstības  
ministrija

# Piekraste ir mūsu bagātība!

1/5 daļa no Latvijas

*Ainašu dārgumi*

ir piekrastē

