



Co-funded by the
European Maritime and
Fisheries Fund of the
European Union

Jūras piekrastes ūdeņu un saistītās piekrastes daļas plānošana

Tematiskā plānojuma pilotprojekts
Salacgrīvas novadā

Swedish Agency
for Marine and
Water Management



DANISH MARITIME AUTHORITY



Prezentācijas saturs

1. Tematiskā plānojuma projekta (TPP) pamatojums
2. TPP Salacgrīvas novadā
3. TPP stratēģiskie mērķi un piedāvātie risinājumi
4. Diskusija

Projekta pamatojums



Pašvaldību aptauja

- Galvenās darbības: rekreācija, tūrisms, ostu darbība, enerģijas ieguve, akvakultūras, zvejniecība, kuģošana
- Pašvaldībām kā jūras piekrastes ūdeņu valdītājiem ir ierobežotas iespējas lemt un organizēt to attīstību
- Darbības pludmalē un jūras piekrastes ūdeņos jāaskaņo ministrijās vai MK
- Pludmales un tūrisma attīstīšana nereti iet pretrunā ar dabas aizsardzības vajadzībām

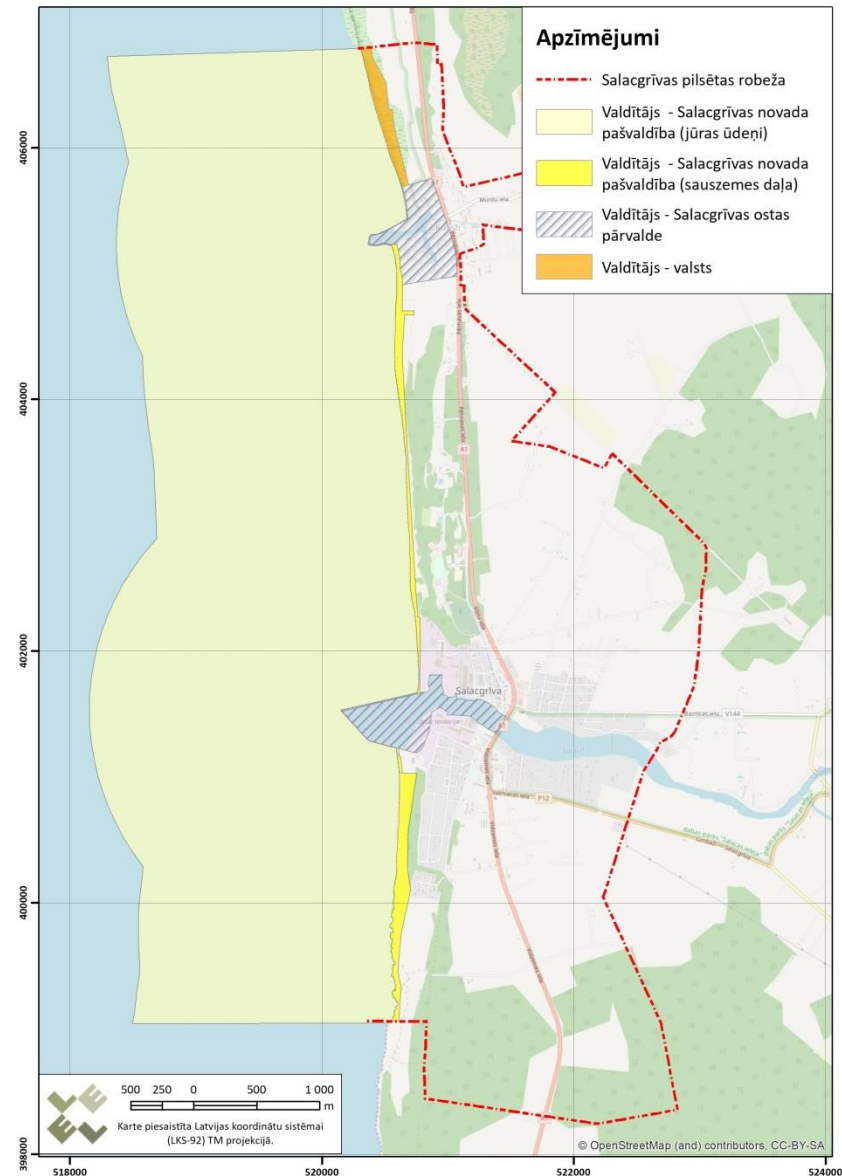
Normatīvo aktu izvērtējums: valdījums

Jūras piekrastes ūdeņu valdītājs – pašvaldība

Jūras piekrastes joslas valdītājs – pašvaldība, valsts

Vietējā pašvaldība:

- labiekārto jūras piekrastes ūdeņus un piekrastes sauszemes daļu
- nodrošina sanitāro tīrību
- veic teritorijas plānošanu
- nodrošina glābšanas dienestu darbību pašvaldības peldvietās



Normatīvo aktu izvērtējums – būvniecība un vēja parki

Būvniecība pludmalē

- Saskaņojums VVD RVP
- Ietekmes uz vidi sākotnējais izvērtējums
- Būvatļauja – būvvalde (atsevišķos gadījumos Būvniecības valsts kontroles birojs)

Būvniecība piekrastes ūdeņos

- Licences laukuma noteikšana – attiecīgā ministrija
- MK rīkojums par licences laukuma noteikšanu jūrā

Vēja parki jūrā

- Licences laukuma noteikšana – MK
- VAS "Latvijas Jūras administrācija" saskaņo laukumu
- Būvatļauja, atļauja jaunu ražošanas iekārtu ieviešanai – EM
- IVN un paredzētās darbības akcepts – MK

Normatīvo aktu izvērtējums – zveja un derīgie izrakteņi

Zveja (rūpnieciskā un pašpatēriņa)

- Licences izsniedz VVD (pamatojoties uz kvotām)
- Piekrastes ūdeņos – pašvaldības iesaiste, aiz jūras piekrastes – ZM

Derīgo izrakteņu ieguve (piekrastes ūdeņi)

- Iesniegums VARAM par licences laukuma noteikšanu jūrā. VVD to saskaņo ar piekrastes pašvaldību
- VVD licence/dabas resursu lietošanas atļauja

Derīgo izrakteņu ieguve (krasta kāpu aizsargjosla un pludmale)

- *NB: Aizliegts iegūt un izmantot derīgos izrakteņus, izņemot pazemes ūdeņu ieguvi ūdensapgādes vai rekreācijas vajadzībām.*

Plānošanas dokumentos ietvertie galvenie stratēģiskie attīstības virzieni

Krasta erozija un
antropogēnā
slodze kā
izaicinājums

Ērta pieejamība
sauszemē un jūrā

Ilgspējīgs
tūrisms,
rekreācija un
atpūta kā resurss

Attīstītas ostas,
zvejniecība,
akvakultūra

Dabas teritorijas
un ainava kā
vērtība

Kvalitatīvas,
labiekārtotas un
drošas pludmales

Uzņēmējdarbības
veicināšana un
sezonalitātes
mazināšana

Videi draudzīgas
enerģijas ieguve

Kāpēc tematiskais plānojums?

- Piekrastes plānojums un Jūras plānojums 2030 risina jautājumus valsts mērogā
- Tematiskais plānojums ir iespēja risināt specifisku jautājumu pietiekami detalizēti
- Tematiskais plānojums – pamats vadlīniju izstrādei jūras piekrastes ūdeņu un saistītās piekrastes daļas plānošanai piekrastes pašvaldībās

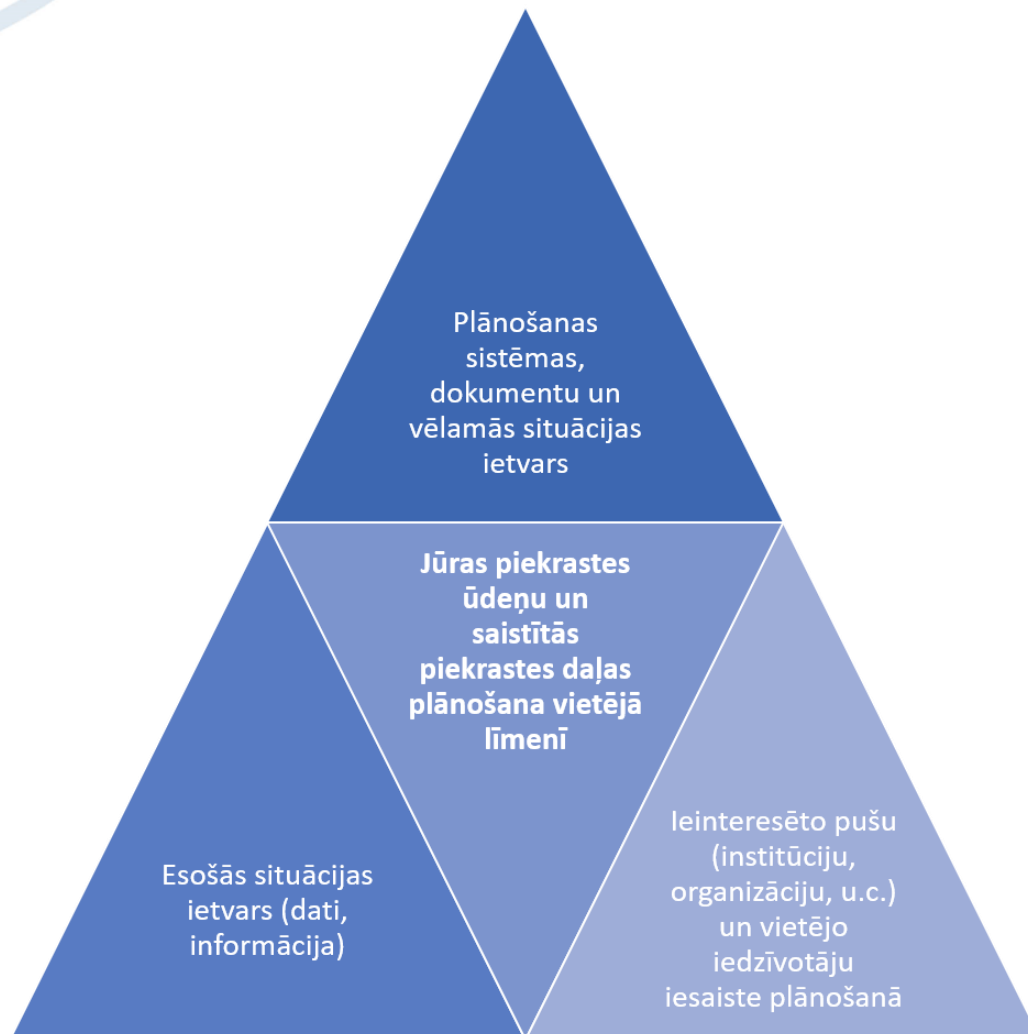
Piekraste Salacgrīvas novadā

- ~55 km gara un daudzveidīga jūras piekraste
- Apdzīvotas vietas piekrastes tiešā tuvumā - Salacgrīva, Ainaži, Lembuži, Tūja, Vitrupe, Lāņi
- Iedzīvotāju skaits – 8024, no tiem 45% dzīvo Salacgrīvā un Ainažos
- Tūristu skaits 2018.gadā – 19 461
- TPP teritorijā atrodas 27 ĪADT, t.sk., teju visa teritorija atrodas Ziemeļvidzemes biosfēras rezervātā
- Krasta erozijas procesu prognozētā attīstība vietām var sasniegt pat 30 līdz 50 m
- 2 aktīvas ostas – ar vēlmi paplašināties un attīstīties
- Ziemeļos robežojas ar Igauniju

TPP Salcgrīvas novadā

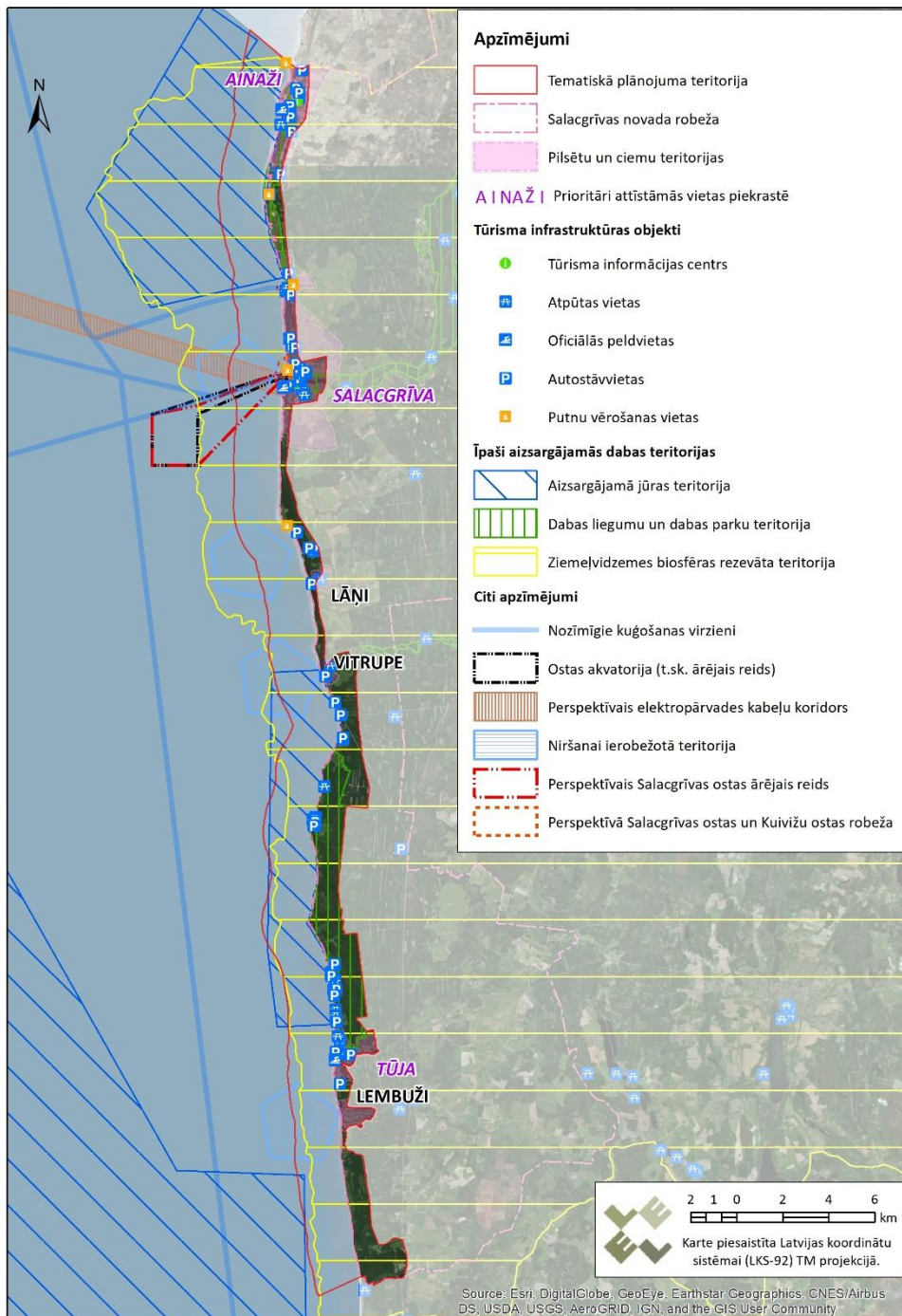


TPP izstrādes pieeja

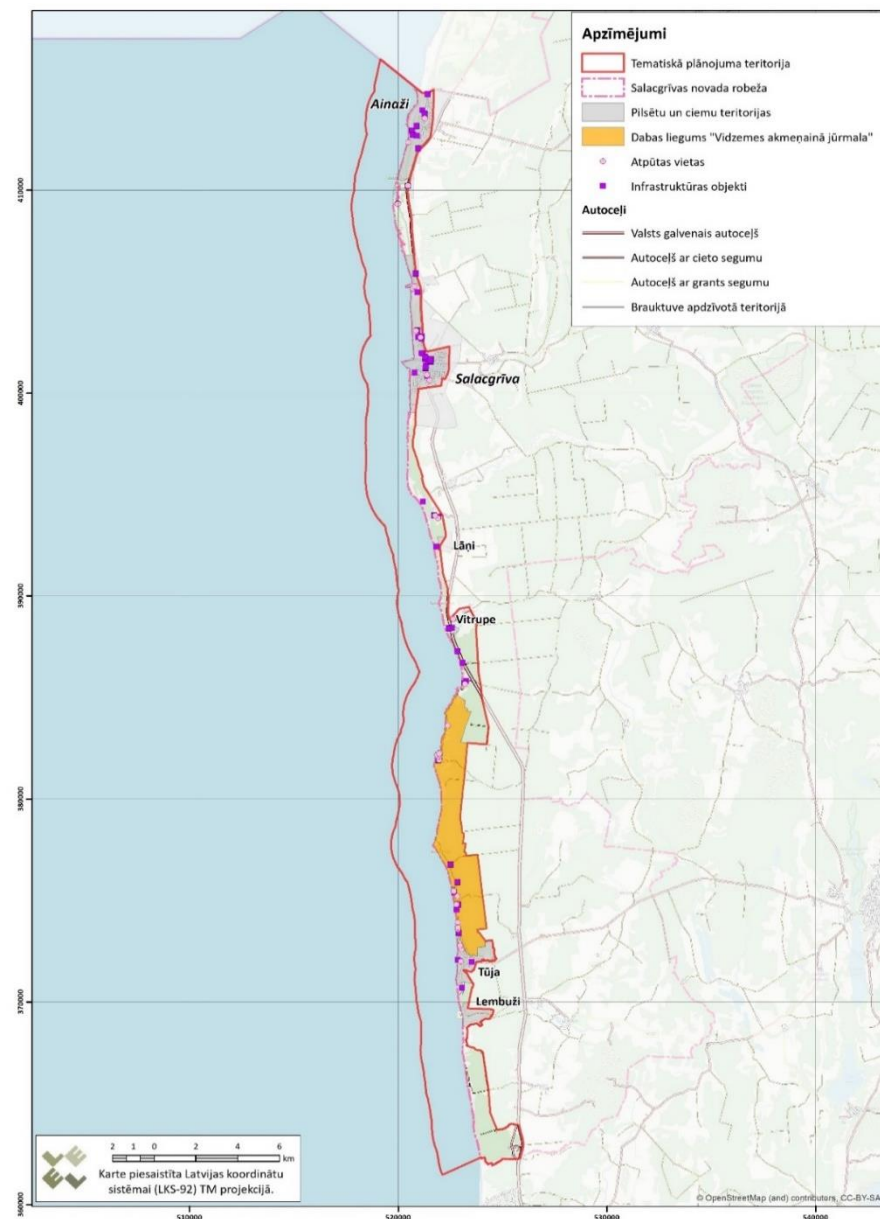


Jūras plānojums un Piekrastes plānojums 2030

Salacgrīvas novadā



Tematiskā plānojuma projekta teritorijas robežas



Ieinteresēto pušu iesaiste TPP stratēģisko mērķu noteikšanā



TPP stratēģiskie mērķi un risinājumi



Stratēģiskie mērķi

1. Jūras un piekrastes dabas saglabāšana, ņemot vērā gan tautsaimniecības un novada iedzīvotāju intereses, gan dabas aizsardzības prasības
2. Salacgrīvas novada ostu attīstība un resursu efektīva izmantošana kā priekšnoteikums uzņēmējdarbības veicināšanai piekrastē;
3. Piekrastes tūrisma attīstības un apmeklētāju piesaistes veicināšana, uzlabojot piekrastes sasniedzamību un tūrisma infrastruktūru;
4. Piekraste kā dzīvošanai ērta, droša un patīkama vide

SM1 - Jūras un piekrastes dabas saglabāšana

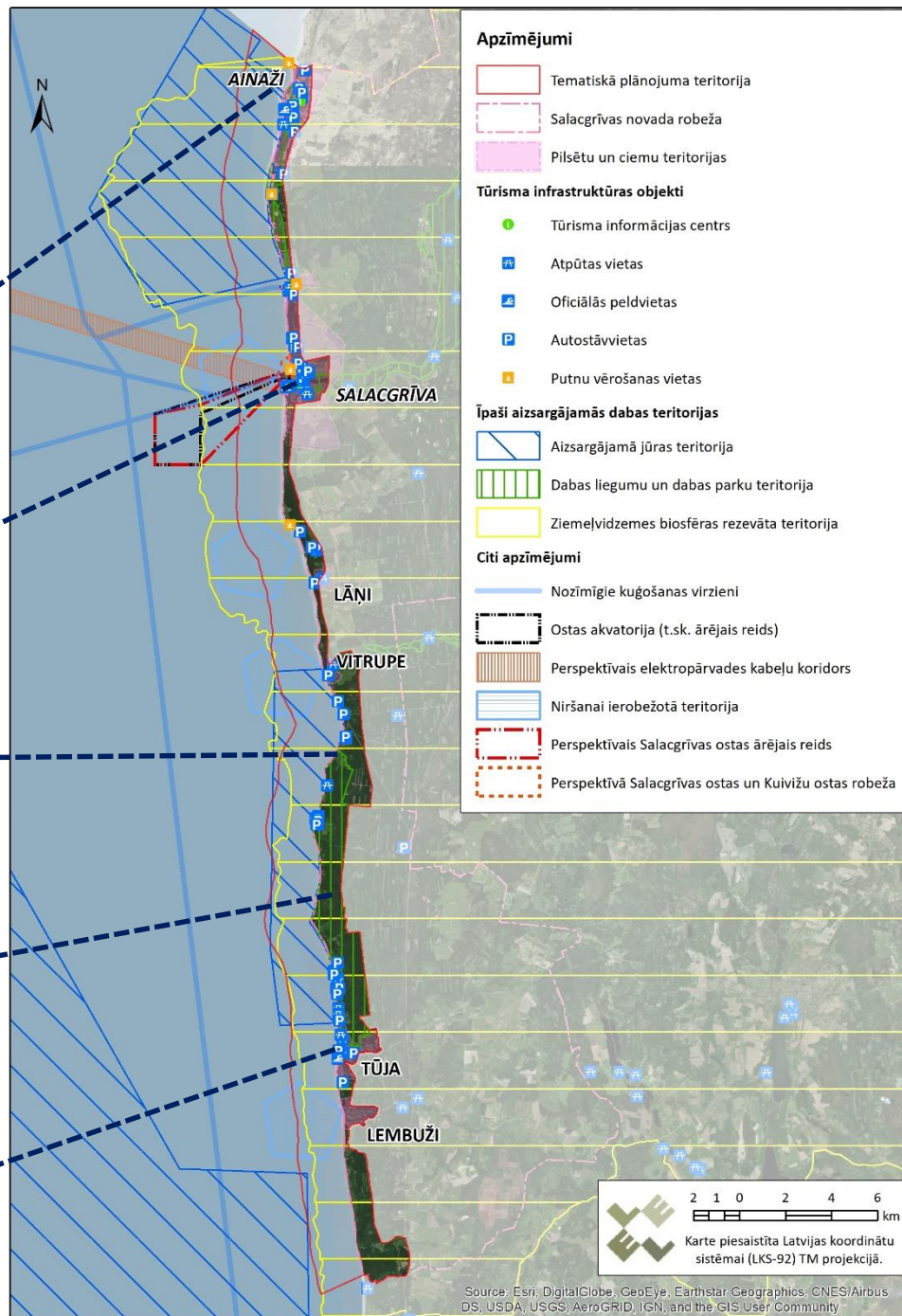
Aktualizēt dabas aizsardzības plānus ĪADT, paredzot infrastruktūras uzlabošanu, kur iespējams

Izveidot vides konsultatīvo padomi – DAP, VVD, vides NVO pašvaldības kārtībnieki u.c.

Ekosistēmu pakalpojumu izpēte ar iedzīvotājiem

TP paredzēt noteikumus apbūvei ĪADT un ainaviskiem ceļu posmiem

Alģu vākšana sadarbībā ar iedzīvotājiem



SM2 - Ostu attīstība

Potenciāla vēja parka izveide
izpētes teritorijā

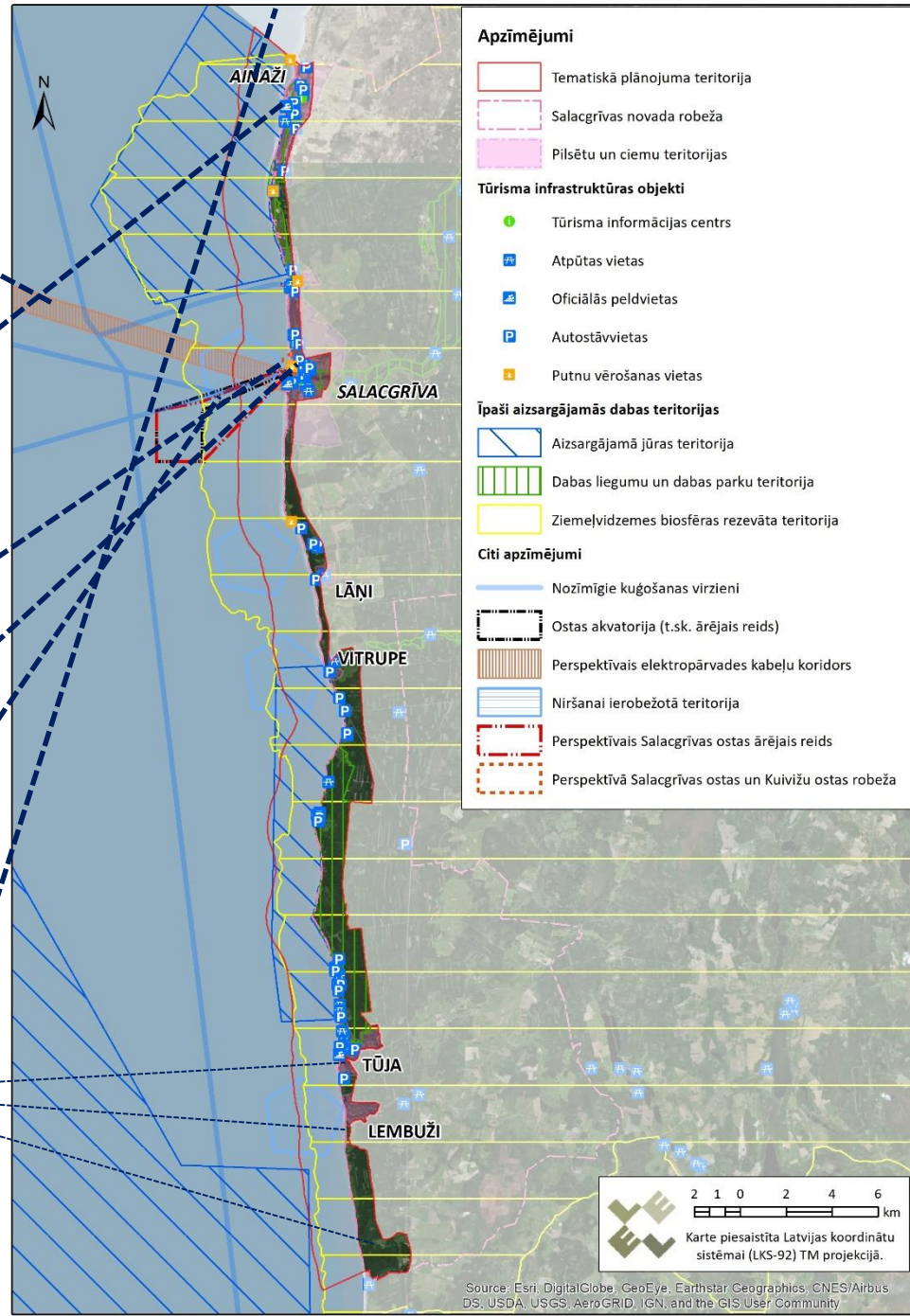
Jahtu pieņemšanas
infrastruktūras uzlabošana:
uzpilde, notekūdeņu savākšana,
ziemošana, remonts.

Veicināt kūdras kravu īpatsvaru

Ostas integrēšana pilsētvidē –
gājēju koridoru izveide

Ostas infrastruktūras
uzlabošana:
Krasta stiprinājumi
Jauns D mols
Akvatorija padziļināšana
Papildus teritorijas sauszemē

Jaunu jahtu piestātņu izbūves
iespējas. Potenciāli – privātas
investīcijas.



SM3 - Piekrastes tūrisma attīstības un apmeklētāju piesaistes veicināšana

Randu pļavu apsaimniekošanas plāns un tūrisma potenciāla veicināšana

Salacgrīvas novada tūrisma piedāvājums vietējām un ārzemju mērķauditorijām -

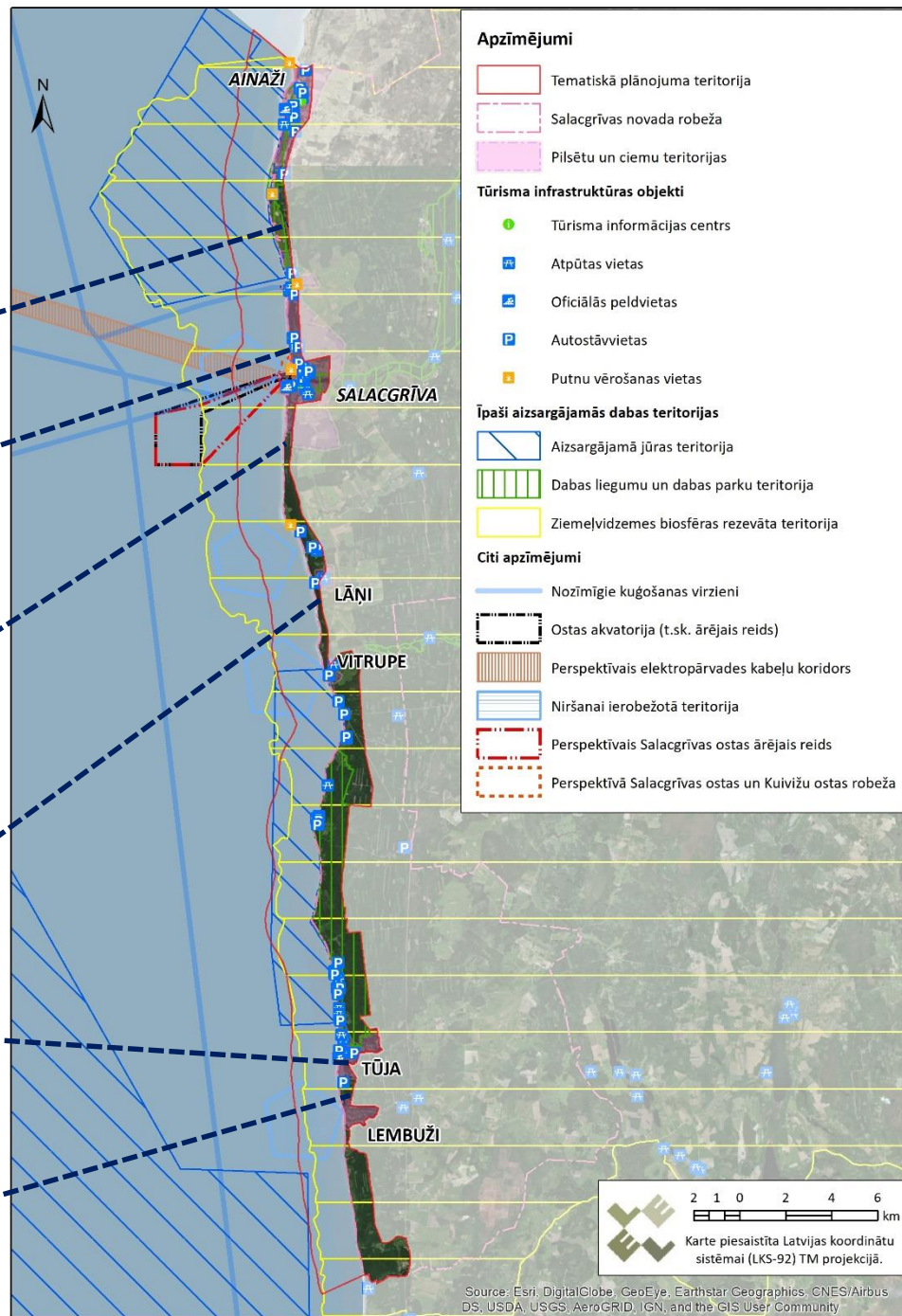
Unikālu tūrisma objektu veidošana:

Arhitektūras metu konkurss
Vasaras skola
Arhitektūras Rezidences

Attīstīt Lāņu muižu kā piekrastes tūrisma objektu

Pastaigu un pārgājienu maršrutu attīstīšana, marķēšana un digitālās informācijas nodrošināšana.

Biznesa ideju konkurss, kas sakņojas vietējās tradīcijās un pieredzi gūšanā.



SM3 - Piekrastes tūrisma attīstības un apmeklētāju piesaistes veicināšana.

Ideju piemēri tūrisma objektu attīstībai.




INTERNATIONAL ARCHITECTURE COMPETITION

PAVILOSTA POET HUTS

 US \$6,000
Prize

 16 APRIL, 2019
Registration deadline

[BeeBreeders](#)



SM3 - Piekrastes tūrisma attīstības un apmeklētāju piesaistes veicināšana.

Ideju piemēri tūrisma objektu attīstībai.



SM3 - Piekrastes tūrisma attīstības un apmeklētāju piesaistes veicināšana.

Ideju piemēri tūrisma objektu attīstībai.



SM3 - Piekrastes tūrisma attīstības un apmeklētāju piesaistes veicināšana.

Ideju piemēri tūrisma objektu attīstībai



Dutch Floating Bridge, Nīderlande



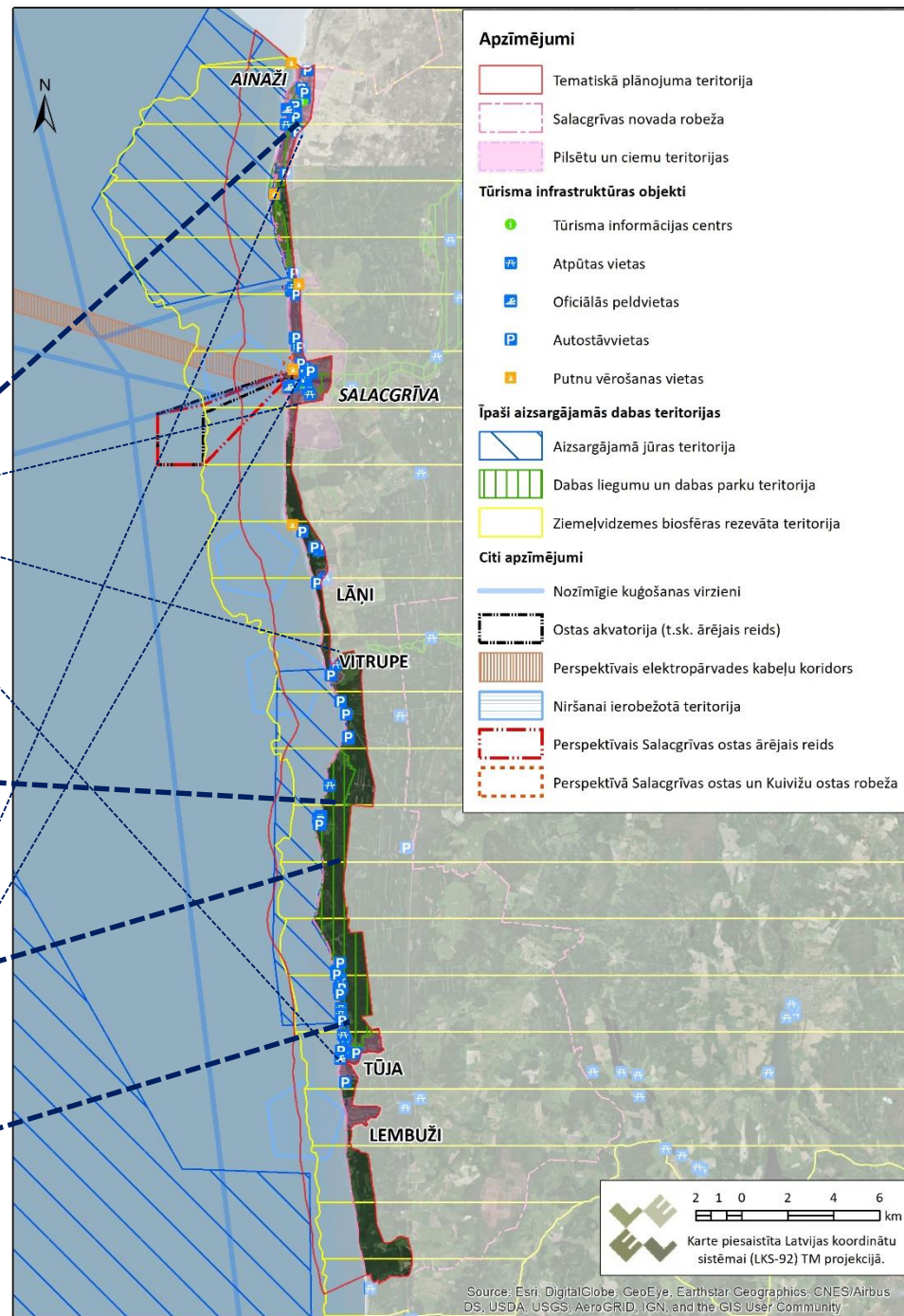
SM4 - Piekraste kā dzīvošanai ērta, droša un patīkama vide

Veicināt apdzīvoto vietu
attīstību piekrastes tuvumā,
nodrošinot tās ar pamata
nepieciešamībām

Iedzīvotāju līdzdalības
aktivitātes dabas aizsardzībai
(talkas, labiekārtojums, norādes
zīmes), tādējādi veicinot
lidzattīstību

Nodrošināt biežāku vides
inspektoru un kārtībnieku
klātbūtni piekrastē

Vasaras un ziemas sezonas
diferenciācija pludmaļu
teritoriju apsaimniekošanā
(atkritumu savākšanas biežums,
teritoriju kopšana)



Jautājumi diskusijai

Kas ir tas kas palīdzētu pašvaldībai **plānot** jūru un piekrasti?

Kas palīdzētu pašvaldībai **izmantot** jūru?

Kā to ierobežo **normatīvais regulējums**?



Co-funded by the European Maritime and Fisheries Fund of the European Union

Paldies!

www.panbalticscope.eu

Swedish Agency
for Marine and
Water Management



Ministry of Environmental
Protection and Regional
Development
of the Republic of Latvia

DANISH MARITIME AUTHORITY



REPUBLIC OF ESTONIA
MINISTRY OF FINANCE



Nordregio



SATAKUNTALIITTO
The Regional Council of Satakunta



Ålands
landskapsregering