



Viedās administrācijas un  
reģionālās attīstības  
ministrija

# Darbs grupās par **enerģētikas un jūras transporta** nozaru kritērijiem un mijiedarbību ar citām nozarēm

Anete Bērziņa, vecākā eksperte,  
19.05.2026.



Viedās administrācijas un  
reģionālās attīstības  
ministrija

# Darba grupas par nozaru kritērijiem

## Mērķis:

Pārskatīt un precizēt nozaru kritērijus Jūras plānojuma grozījumiem, lai varētu izstrādāt scenārijus telpiskajam zonējumam

Darba grupās strādājam ar nozaru kritērijiem un savstarpējo savietojamību

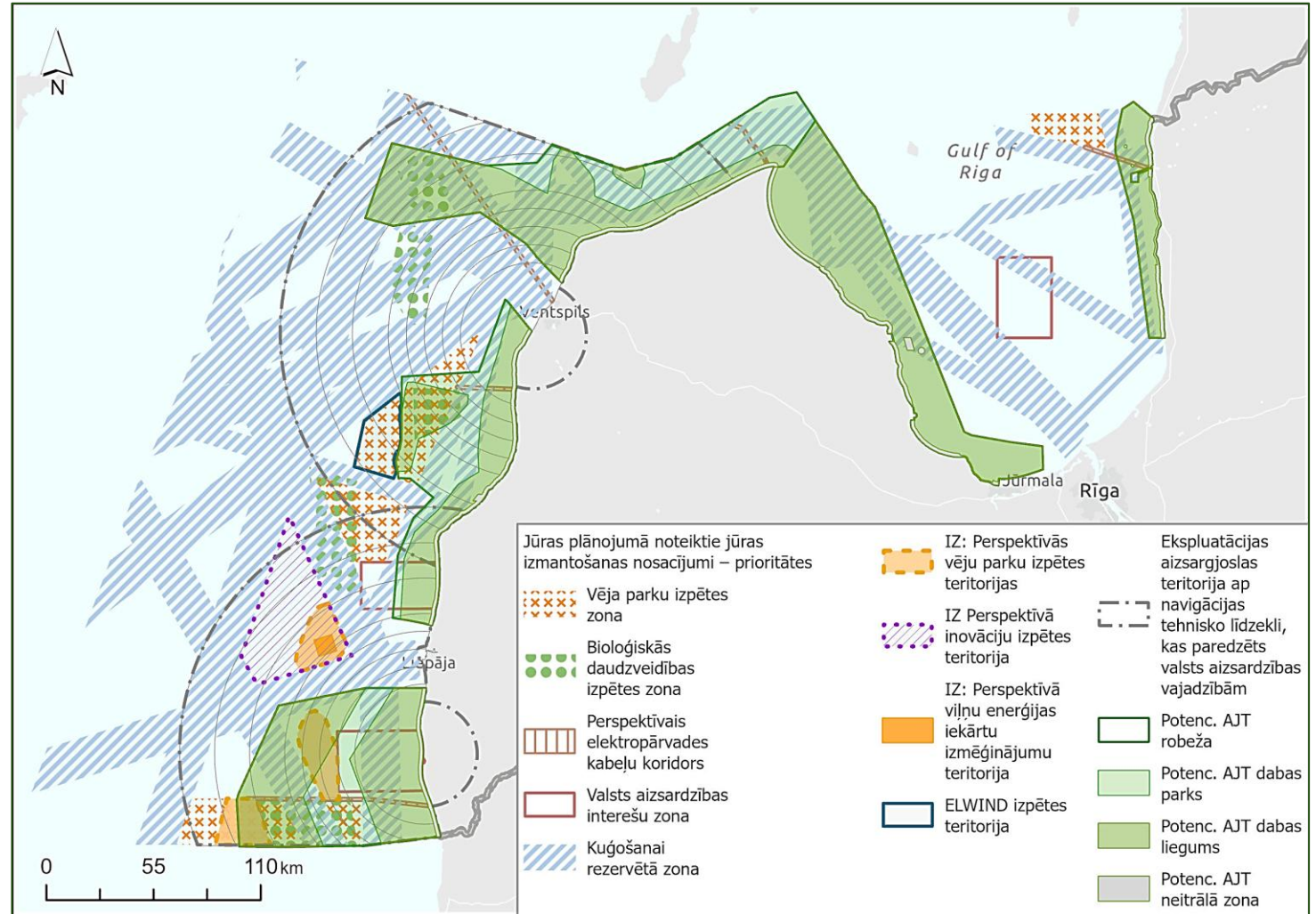


Viedās administrācijas un  
reģionālās attīstības  
ministrija

# Izmaiņas jūras teritorijas plānojumā

Galvenās izmaiņas:

- Paplašināts AJT tīkls;
- Paplašinātas aizsargjoslas ap navigācijas tehniskajiem līdzekļiem, kas paredzēti valsts aizsardzības vajadzībām - ierobežojumi būvju augstumiem to teritorijās;
- Tiek izskatītas iespējas ieviest inovāciju zonu.





Viedās administrācijas un  
reģionālās attīstības  
ministrija

## Grupu darba norise

- Strādājam trīs grupās (**A,B,C**);
- Trīs temati: Jūras satiksme, Vēja enerģija, Citi jūras enerģijas veidi un kabeļi;
- Grupu vadītāji:
  - A Jūras transporta grupa: Toms un Evija
  - B Vēja enerģijas grupa: Anete
  - C Citi jūras enerģijas veidi un kabeļi: Marta un Marta



Viedās administrācijas un  
reģionālās attīstības  
ministrija

# 1. uzdevums

Darbs ar nozaru savstarpējo savietojamību kontekstā ar to līdzāspastāvēšanu (*co-existence*) un provizoriski ar daudzfunkcionālu jūras telpas izmantošanu (*multi-use*)

Materiāli katrai grupai:

- Esošā matrica;
- Pārskatāmā matricas daļa;
- Trīs krāsu flomasteri un līmlapiņas.

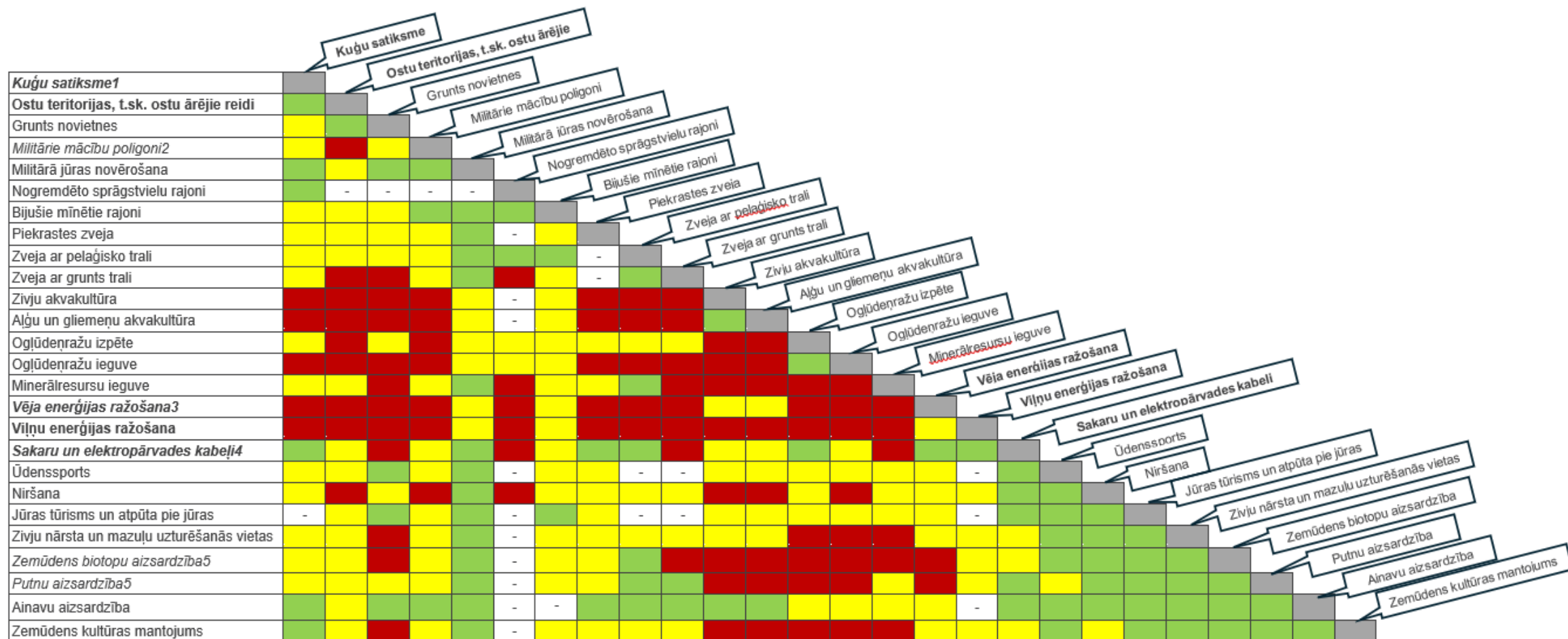
Dalībnieki strādā ar matricu 15-20 minūtes, pēc tam mainās grupu vadītāji no VARAM puses.

Izmantošanas veidi, kas netraucē viens otram vai pat veicina viens otru

Izmantošanas veidi, kas nav savienojami (vienai no darbībām jāpiešķir prioritāte)

Izmantošanas veidi, kurus pie konkrētiem nosacījumiem ir iespējams savienot

- Izmantošanas veidi teritoriāli nepārklājas



1 - Kuģošanai rezervētās zonas; 2 - Valsts aizsardzības interešu zonas; 3 - Vēja parku izpētes zonas; 4 - Perspektīvie elektropārvades kabelu koridori; 5 - Bioloģiskās daudzveidības izpētes zonas.

Matricā izcelti izmantošanas veidi, kuriem JP ietvaros ir noteikta telpiska Jūras telpas izmantošanas prioritāte; **treknrakstā izcelti izmantošanas veidi**, par kuru kritērijiem tiek diskutēts.



Viedās administrācijas un  
reģionālās attīstības  
ministrija

**Aicinām katras grupas vadītāju  
pieteikt, kuru divu nozaru savietošana  
rada visvairāk jautājumu!**



Viedās administrācijas un  
reģionālās attīstības  
ministrija

**Kafijas pauze**



Viedās administrācijas un  
reģionālās attīstības  
ministrija

## 2. uzdevums

Darbs ar esošo nozaru kritēriju pārskatīšanu un precizēšanu

Materiāli katrai grupai:

- Meta-kritēriju saraksts;
- Lielformāta kritēriju tabula;
- Flomasteri un līmlapiņas.
- Informatīvs slaidis ar grafisko konfliktu

Atzīmējam/iekrāsojam atbilstošo ailē «Kritērija veids» un «Ietekme uz zonējumu»

Izmantojam līmlapiņas, ja ir papildinājumi, komentāri

Dalībnieki strādā ar kritēriju sarakstu 20 minūtes, pēc tam mainās grupu vadītāji no VARAM puses.



Viedās administrācijas un  
reģionālās attīstības  
ministrija

# Meta-kritēriju saraksts

## ▪ Tiesiskie

- saderība ar normatīvajiem aktiem (jāatbilst normatīvajiem aktiem);
- starptautiskās saistības (piem., kuģošana).

## ▪ Telpiskie / funkcionālie

- nepieciešamā teritorija, drošības attālumi;
- savietojamība ar citām aktivitātēm.

## ▪ Vides

- ietekmes jutīgums;
- aizsargājamo teritoriju statuss.

## ▪ Tehniskie

- augstuma ierobežojumi;
- infrastruktūras prasības.

## ▪ Temporālie

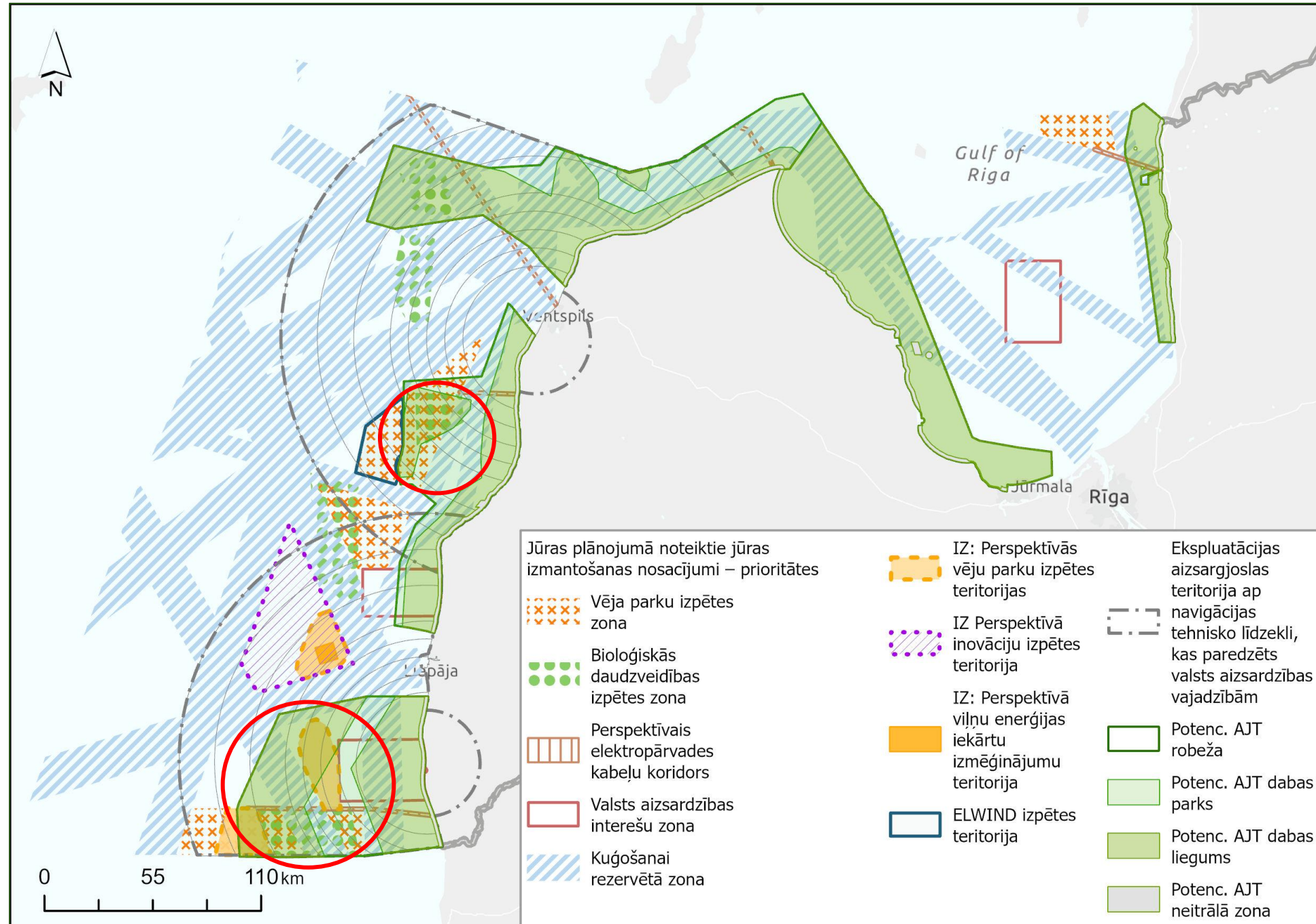
- pastāvīga / sezonāla / pagaidu izmantošana.

- Vai kritērijs atbilst normatīvajiem aktiem?
- Vai to var attēlot telpiski?
- Vai ir skaidrs – *drīkst / nosacīti / nedrīkst?*
- Vai kritērijs attiecas uz visu zonu, nevis konkrētu projektu?
- Vai kritērijs reāli ietekmē zonējumu?



Viedās administrācijas un  
reģionālās attīstības  
ministrija

# Grafiskais materiāls ar nozaru konfliktiem





Viedās administrācijas un  
reģionālās attīstības  
ministrija

**Aicinām grupas prezentēt svarīgākās  
izmaiņas nozares kritēriju sarakstā!**



Viedās administrācijas un  
reģionālās attīstības  
ministrija

## Kopsavilkums un turpmākie soļi

- VARAM sagatavos sanāksmes kopsavilkumu un nosūtīs izskatīšanai
- Nākamajā sanāksmē strādāsim pie **zivsaimniecības un derīgo izrakteņu nozaru kritēriju** pārskatīšanas un precizēšanas

**2026. gada  
augusts/  
septembris**

Nozaru kritēriji  
Jūras plānojumā un  
mijiedarbība ar  
citām nozarēm

**2026. gada  
novembris/  
decembris**

Nozaru kritēriji  
Jūras plānojumā  
un mijiedarbība ar  
citām nozarēm +  
Ekosistēmu  
pakalpojumu  
pieeja Jūras  
plānojumā

**2027. gada  
janvāris/  
februāris**

Diskusija par  
iespējamiem  
scenārijiem, kuri  
izvērtēti ievērojot  
ekosistēmu  
pakalpojumu  
pieeju un klimata  
pārmaiņu  
tendences

**2027. gada  
marts/ maijs**

Piedāvātā telpisko  
prioritāšu  
apspriešana +  
precizēto  
JP uzdevumu  
apspriešana

**2027. gada III  
ceturksnis**

JP grozījumu  
1. redakcijas un  
Vides pārskata  
projekta  
saskaņošana  
pirms publiskās/  
sabiedriskās  
apspriešanas



Viedās administrācijas un  
reģionālās attīstības  
ministrija

Anete Bērziņa, +371 67026438, [Anete.Berzina@varam.gov.lv](mailto:Anete.Berzina@varam.gov.lv)

[Viedās administrācijas un reģionālās attīstības ministrija](#)

