S!GULDA

INFRASTRUKTŪRA VISIEM SATIKSMES DALĪBNIEKIEM – SIGULDAS PIEMĒRS

Viesturs Laurs

Transports pilsētā - teritorijas plānošana kā instruments
VARAM, 2019. gada 13. decembrī

S! IE.LA INŽENIERI

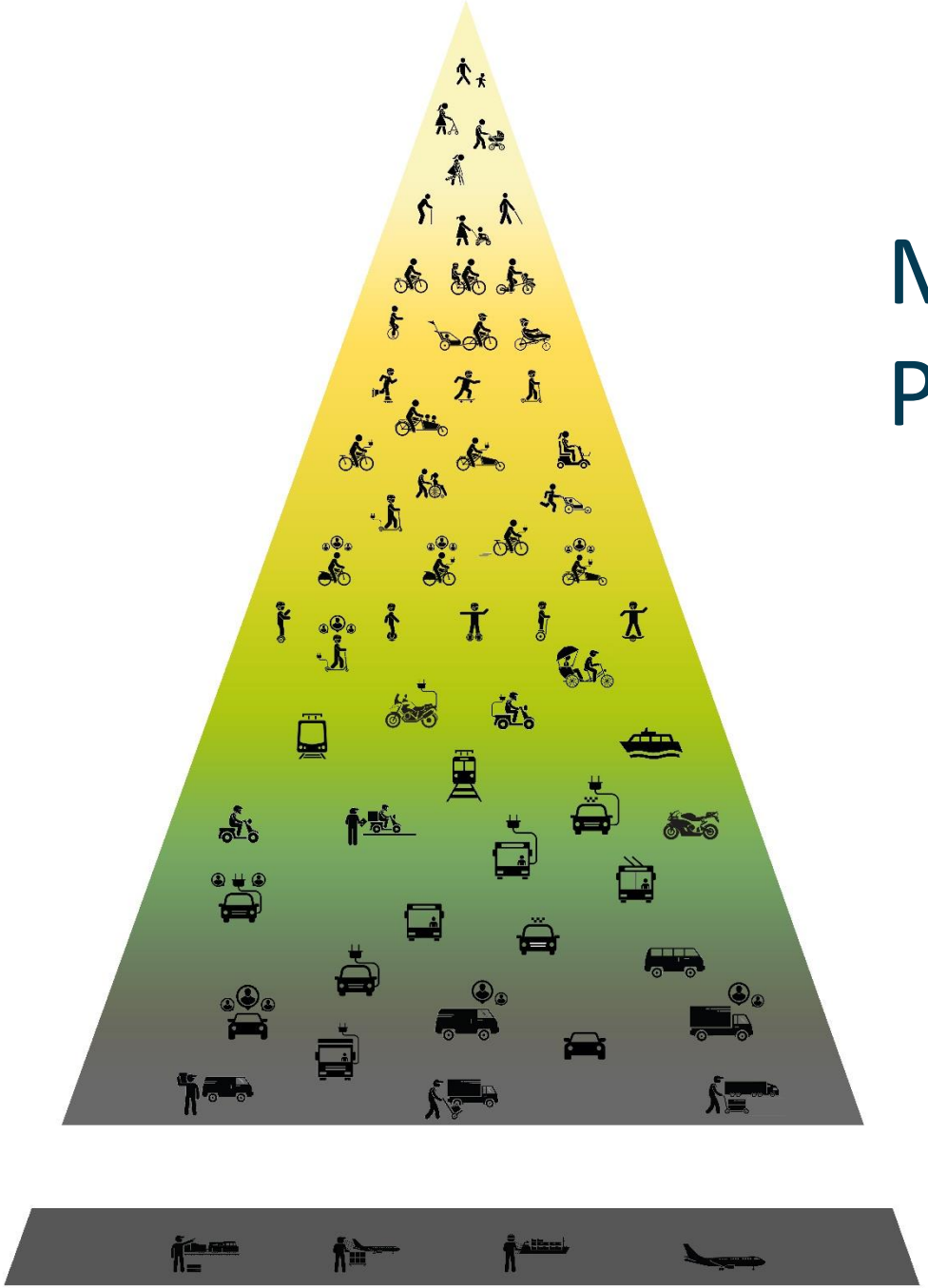

MOBILITĀTES PIRAMĪDA

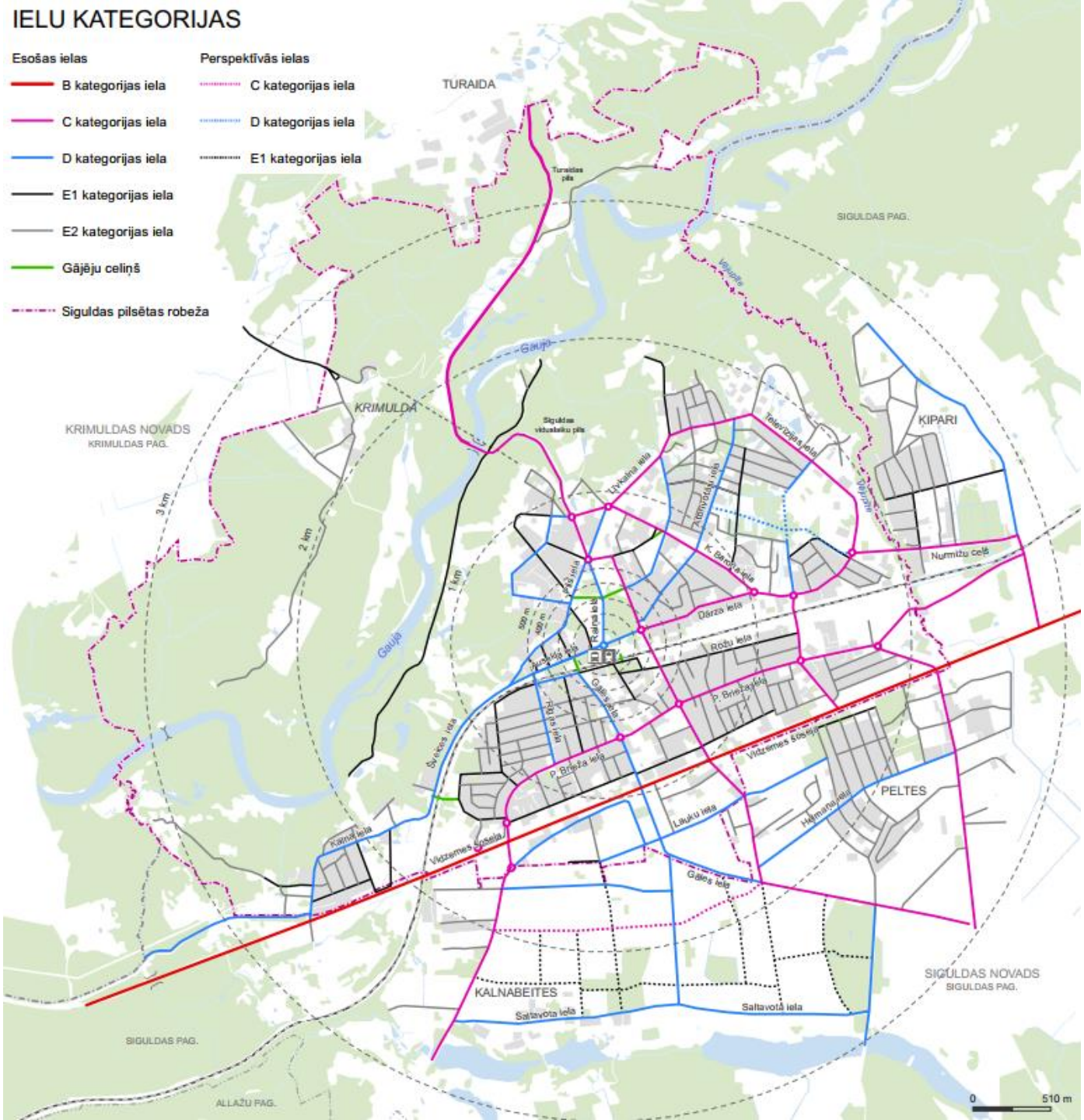
IELU KATEGORIJAS
Esošas ielas
B kategorijas iela
C kategorijas iela
D kategorijas iela
E1 kategorijas iela
E2 kategorijas iela
Gājēju celiņš
Siguldas pilsētas robeža
Perspektīvās ielas
C kategorijas iela
D kategorijas iela
E1 kategorijas iela
TURAIDA
SIGULDAS PAG.
KRIMULDA
KRIMULDAS NOVADS
KRIMULDAS PAG.
KIPARI
PELTES
KALNABEITES
SIGULDAS NOVADS
SIGULDAS PAG.
ALLAŽU PAG.
Gauja
Dārza iela
Rožu iela
Nurmižu ceļš
Vidzemes šoseja
Saltavota iela
0
510 m

Siguldas identitāti veidojošs tematiskais plānojums
Satiksmes infrastruktūras plānošana

Tematiskais plānojums apstiprināts 2019. gada 11. jūlija Siguldas novada pašvaldības domes sēdē

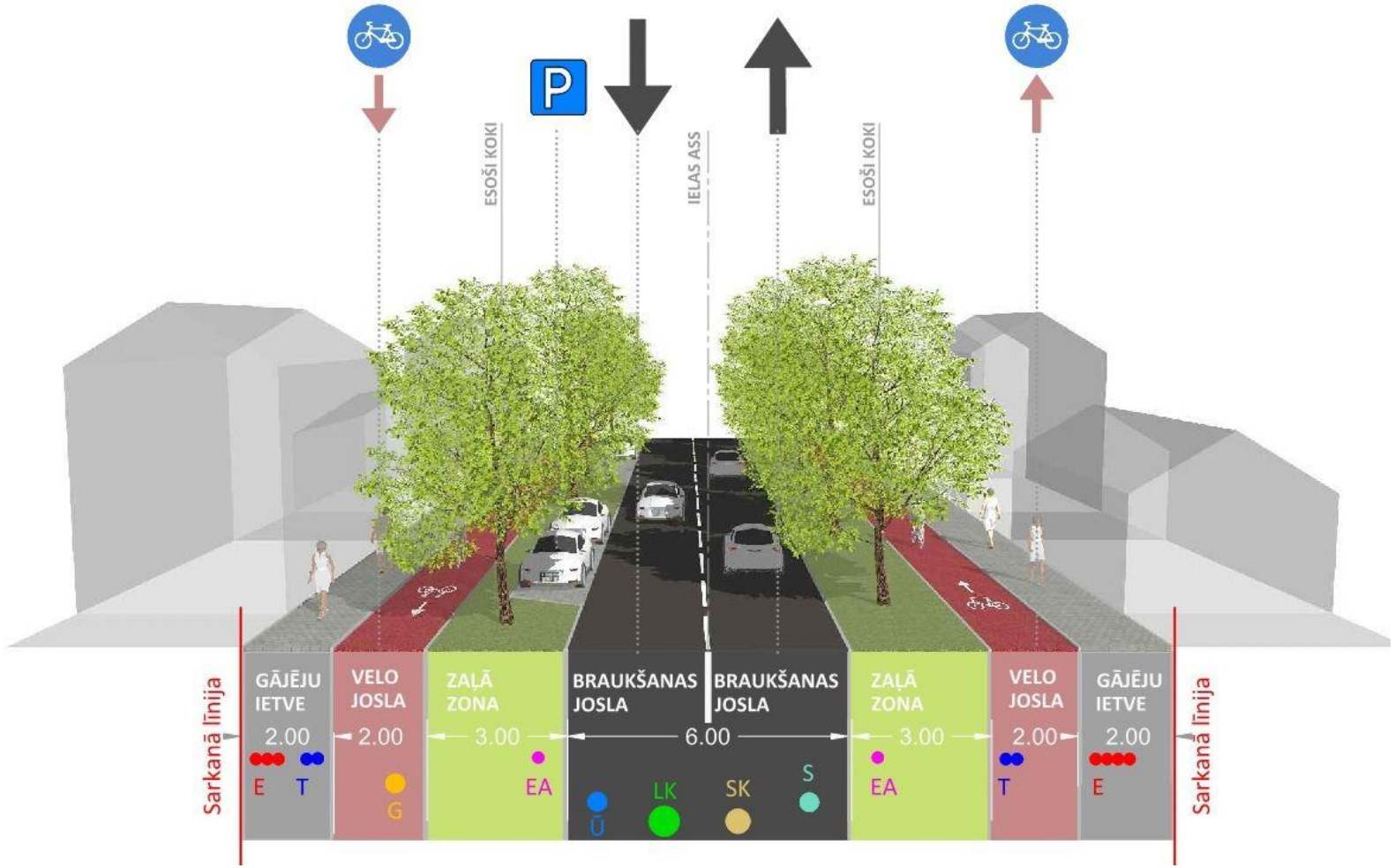

S! IE.LA INŽENIERI G93 LANDSCAPE MARK Arhitekti Laiks arhitektūrai

HELMAŅA IELA (D KATEGORIJA) ATĻAUTAIS ĀTRUMS 50 km/h
ŠĶĒRSGRIEZUMS M1:200

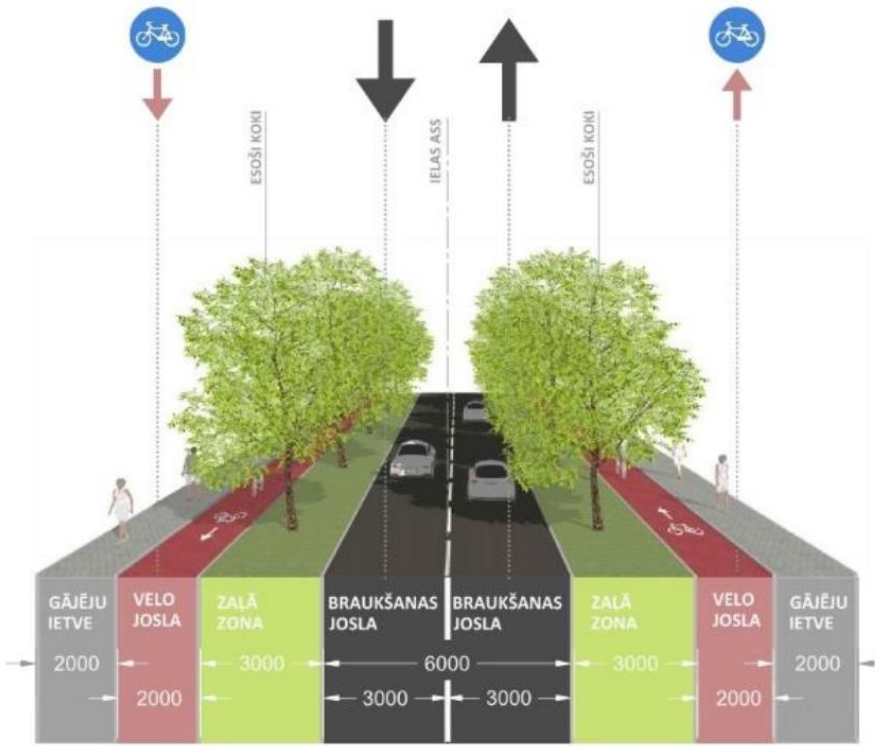

HELMAŅA IELA (D KATEGORIJA) ATĻAUTAIS ĀTRUMS 50 km/h
VIZUALIZĀCIJA



E KATEGORIJAS IELA DZĪVOJAMĀ ZONĀ ATĻAUTAIS ĀTRUMS 20 km/h

ŠĶĒRSGRIEZUMS M1:200

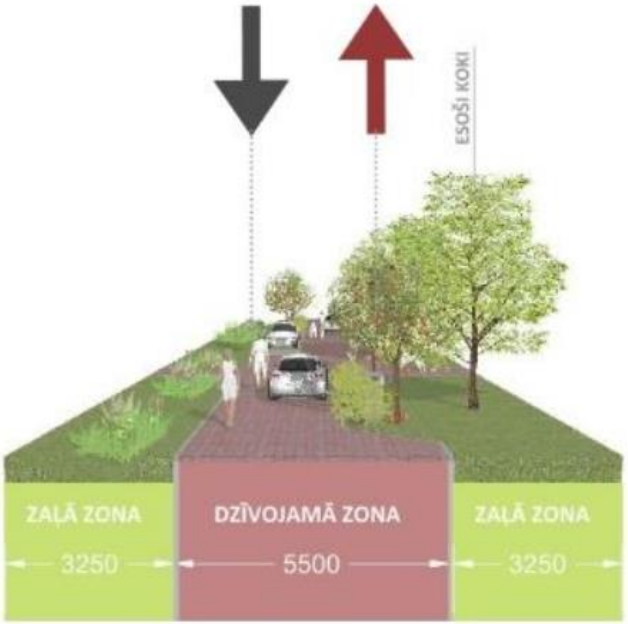

E KATEGORIJAS IELA DZĪVOJAMĀ ZONĀ ATĻAUTAIS ĀTRUMS 20 km/h

VIZUALIZĀCIJA







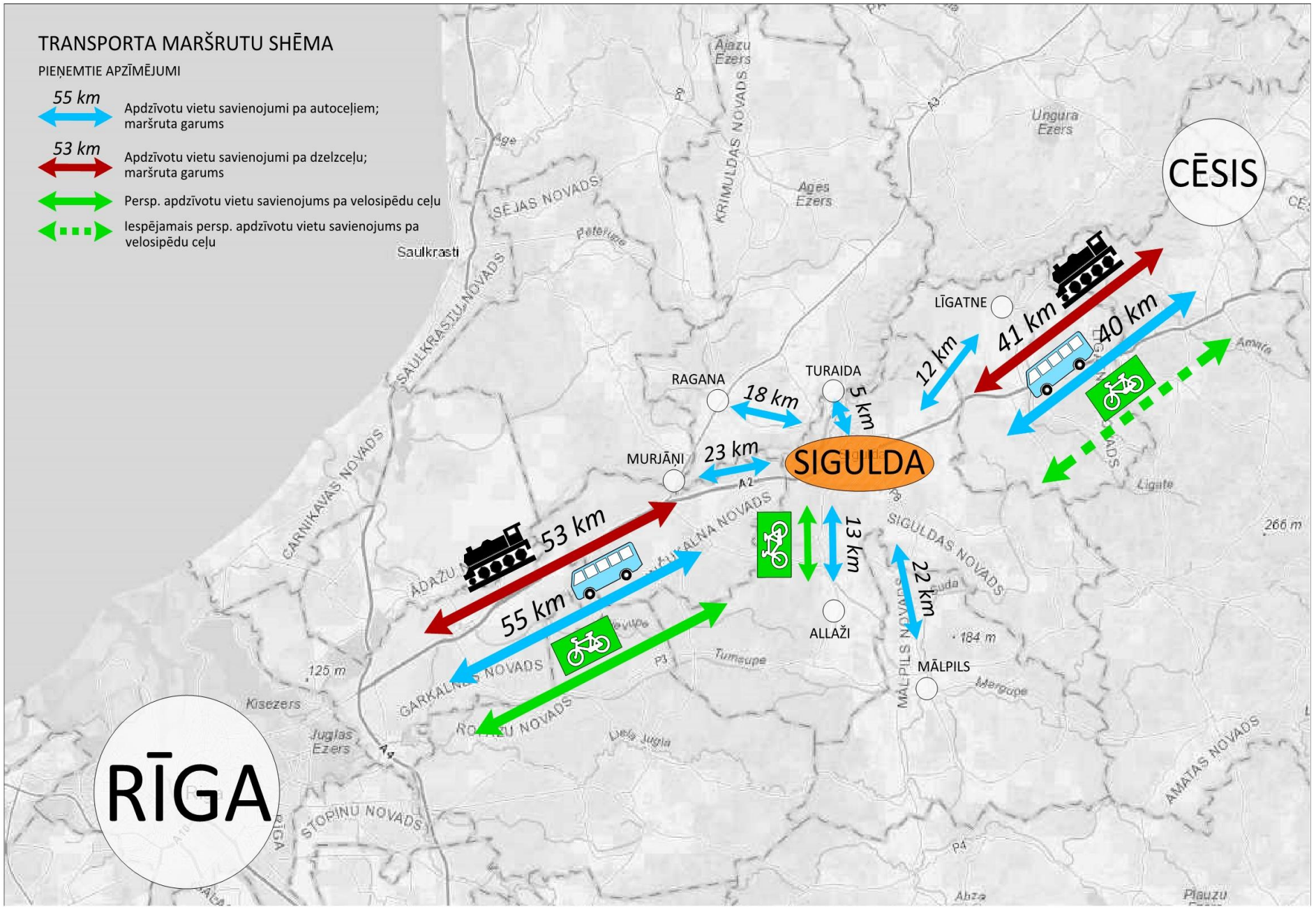
TRANSPORTA MARŠRUTU SHĒMA
PIEŅEMTIE APZĪMĒJUMI
55 km
Apdzīvotu vietu savienojumi pa autoceļiem; maršruta garums
53 km
Apdzīvotu vietu savienojumi pa dzelzceļu; maršruta garums
Persp. apdzīvotu vietu savienojums pa velosipēdu ceļu
Iespējamais persp. apdzīvotu vietu savienojums pa velosipēdu ceļu
CĒSIS
RĪGA
SIGULDA
LĪGATNE
TURAIDA
RAGANA
MURJĀŅI
ALLAŽI
MĀLPILS
41 km
40 km
12 km
18 km
5 km
23 km
53 km
55 km
13 km
22 km
Saulkrasti
Ungura Ezers
Ages Ezers
Ajazu Ezers
Kisezers
Juglas Ezers
Tumsupe
Mergupe
Ligate
Amata
Abza
Plauzu
SĒJAS NOVADS
SAULKRASTU NOVADS
CARNIKAVAS NOVADS
KRIMULDAS NOVADS
SIGULDAS NOVADS
MĀLPILS NOVADS
AMATAS NOVADS
STOPIŅU NOVADS
A2
A4
P3
P4
P9
A3
266 m
184 m
125 m

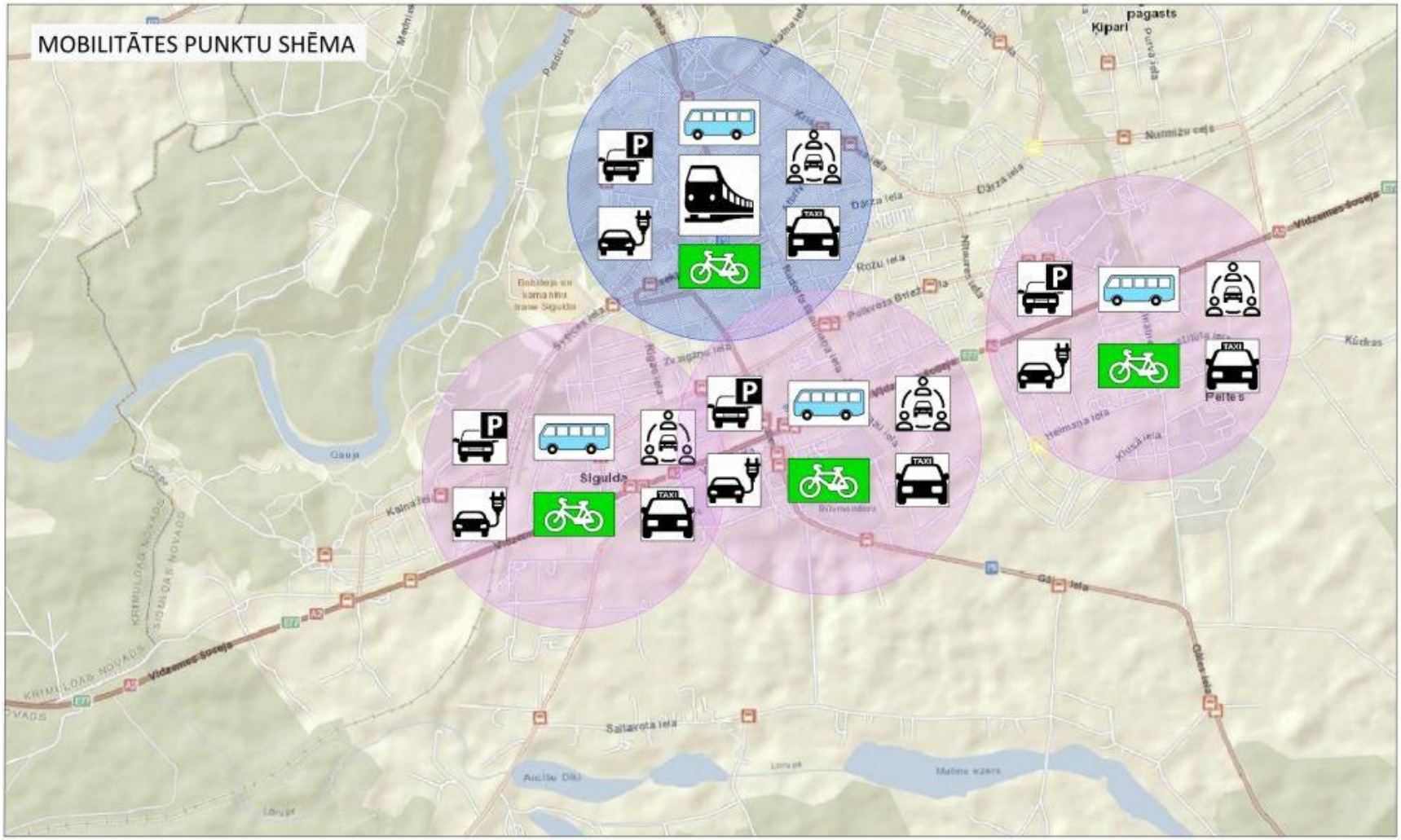
MOBILITĀTES PUNKTU SHĒMA
Šigulda
Peltes
Kipari
Nurmižu cejs
Dārza iela
Rožu iela
Vidzemes šoseja
Kūdras
Gauja
Kalna iela
Saltavota iela
Gāļa iela
Ancīšu Dīki
Lorupe
Mutīnu ezers
Bobsleja un kamanīnu trase Šigulda
TAXI

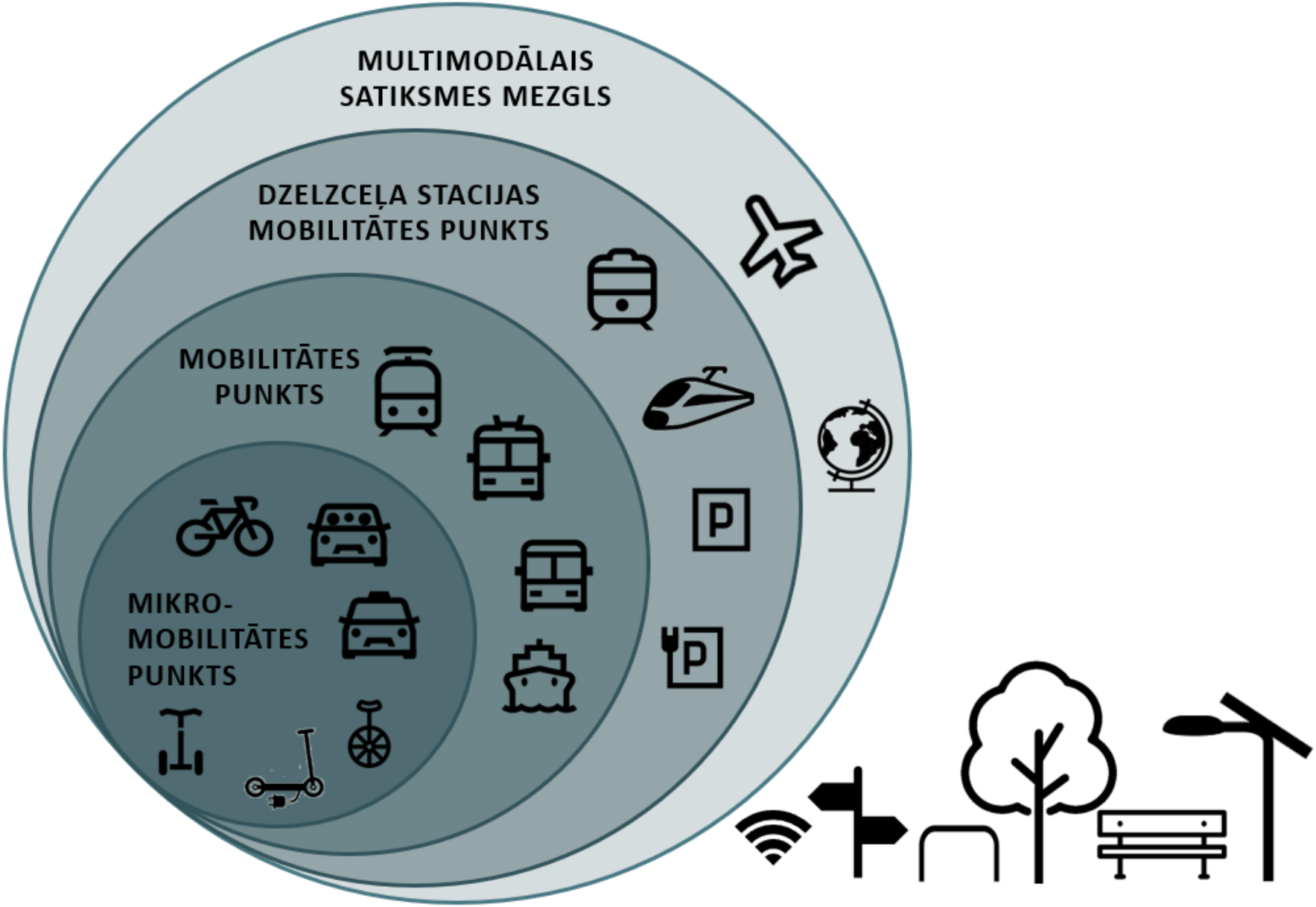
MULTIMODĀLAIS
SATIKSMES MEZGLS
DZELZCEĻA STACIJAS
MOBILITĀTES PUNKTS
MOBILITĀTES
PUNKTS
MIKRO-
MOBILITĀTES
PUNKTS
P
P













VELOIELA

Dalība CSDD izveidotajā darba grupā «Latvijas Riteņbraucēju apvienības priekšlikumi grozījumiem Ceļu satiksmes noteikumos un ceļu satiksmes organizācijas standartos»





DZĪVOJAMĀS ZONAS STANDARTS

- Pārvietošanās ar velosipēdu vienvirziena ielā dzīvojamā zonā;
- Priekšrocības pārvietojoties ar velosipēdu dzīvojamā zonā;
- Rekomendējošā velojosla dzīvojamā zonā;
- Autotransporta stāvēšanas regulējums dzīvojamā zonā;
- Vadlīnijas par dzīvojamo zonu

Dalība CSDD izveidotajā darba grupā «Latvijas Riteņbraucēju apvienības priekšlikumi grozījumiem Ceļu satiksmes noteikumos un ceļu satiksmes organizācijas standartos»

SIGULDAS IDENTITĀTI VEIDOJOŠS TEMATISKAIS PLĀNOJUMS
I DAĻA. SATIKSMES INFRASTRUKTŪRAS PLĀNOŠANA

13. PIELIKUMS. ĪSTERMIŅA VELOINFRASTRUKTŪRA

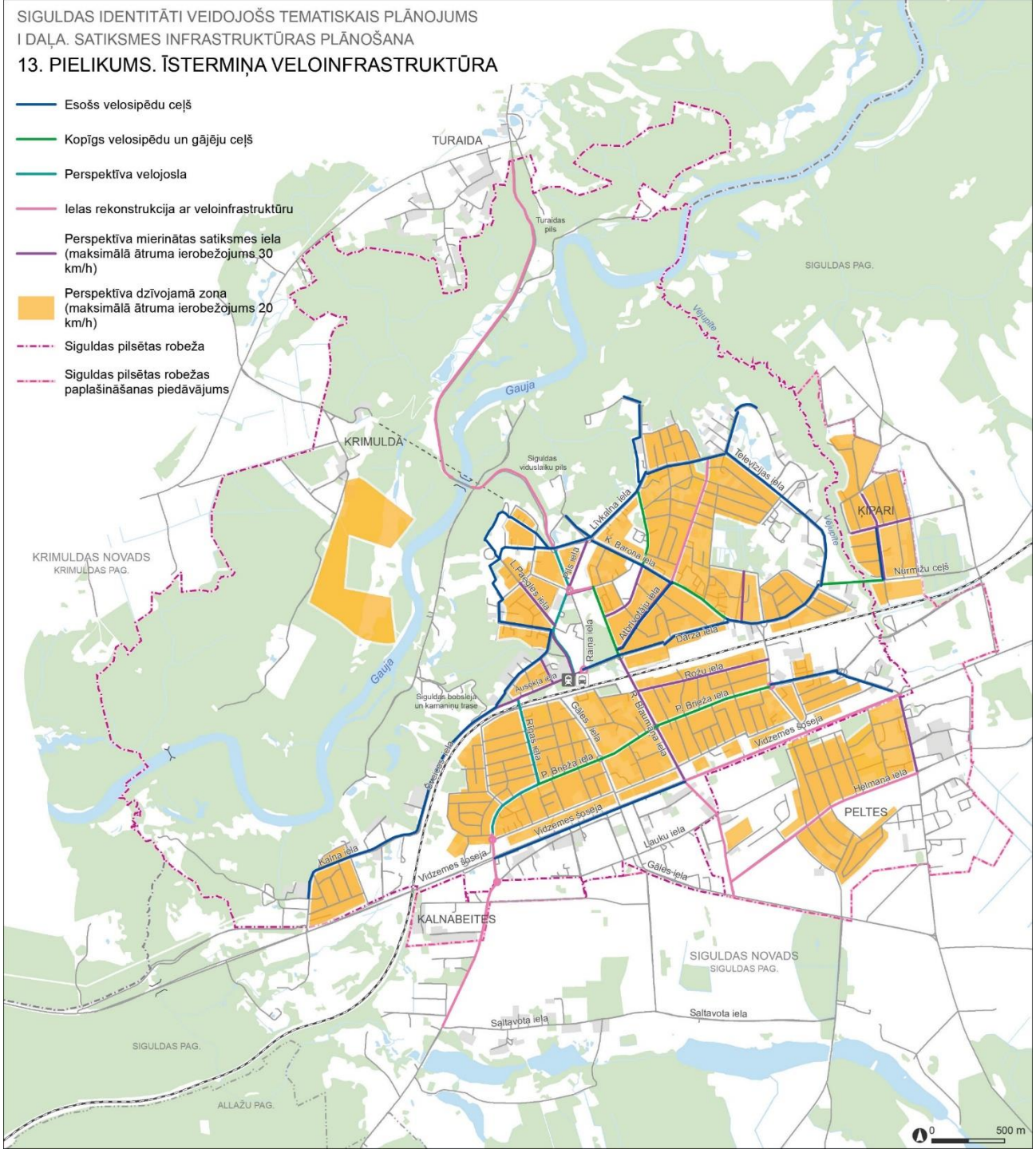

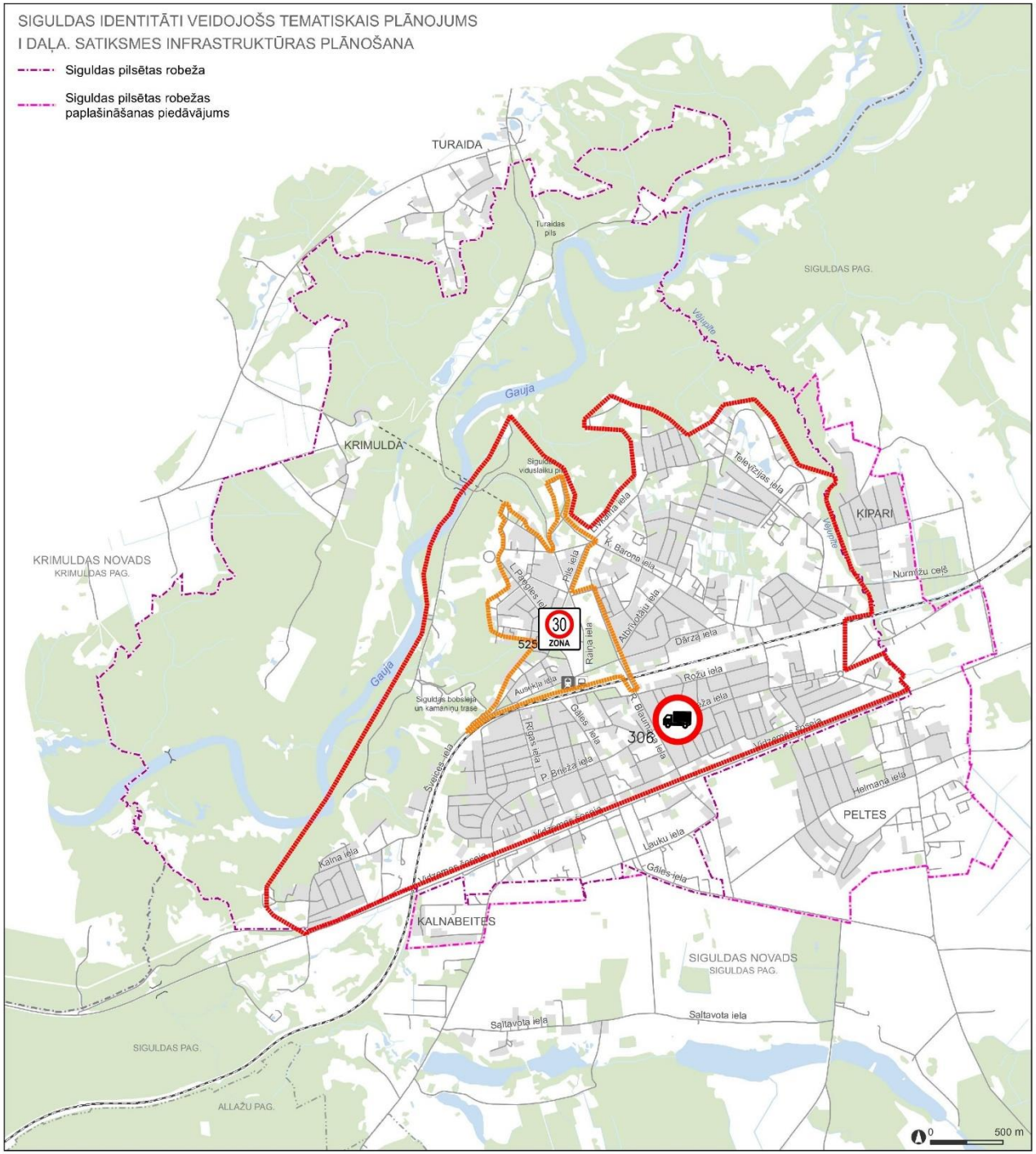
SIGULDAS IDENTITĀTI VEIDOJOŠS TEMATISKAIS PLĀNOJUMS
I DAĻA. SATIKSMES INFRASTRUKTŪRAS PLĀNOŠANA
Siguldas pilsētas robeža
Siguldas pilsētas robežas paplašināšanas piedāvājums
TURAIDA
Turaidas pils
SIGULDAS PAG.
Vejupīte
Gauja
KRIMULDA
Siguldas viduslaiku pils
Televīzijas iela
KIPARI
Līvkalna iela
K. Barona iela
Nurmižu ceļš
KRIMULDAS NOVADS
KRIMULDAS PAG.
L. Pangles iela
Pils iela
Atbrīvotāju iela
Dārza iela
30
ZONA
525
Raiņa iela
Rožu iela
Auskļa iela
Siguldas bobsleja un kamaniņu trase
Gāles iela
R. Blaumaņa iela
306
Rīgas iela
P. Brieža iela
Vidzemes šosejā
Helmaņa iela
PELTES
Lauku iela
Kalna iela
Gāles iela
KALNABEITES
SIGULDAS NOVADS
SIGULDAS PAG.
Saltavota iela
SIGULDAS PAG.
ALLAŽU PAG.
0
500 m

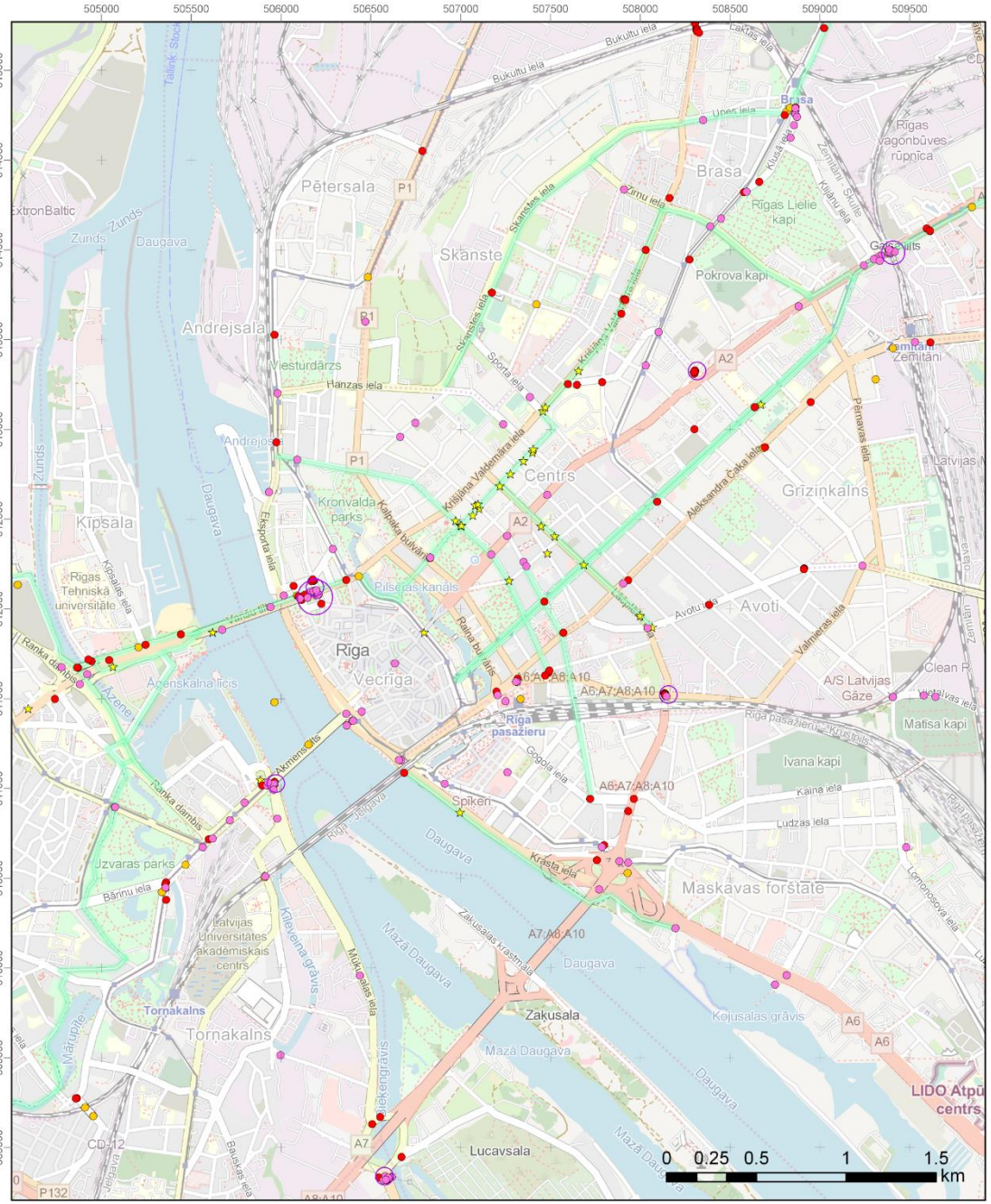

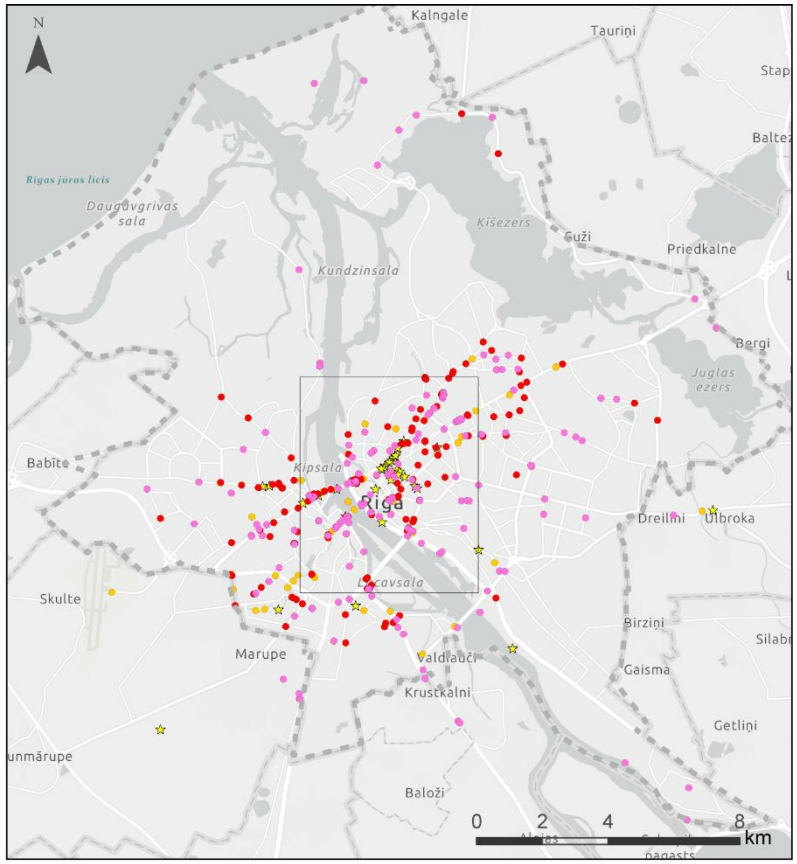

Apzīmējumi

Lietotāju aptauja par velosipēdu infrastruktūras kvalitāti Rīgā*

- Labs infrastruktūras, risinājuma piemērs
- Neērts, bīstams krustojums
- Trūkst savienojuma, infrastruktūras
- Cits (nav ielas apgaismojuma, augstas apmales u.c.)

Iesniegto punktu skaits 50x50 m režģī

- 10
- ≤15
- ≤23

- Izbūvētā velosipēdu infrastruktūra**
- Rīgas robeža

* Velosipēdu infrastruktūras lietotāju aptauja par velosipēdu infrastruktūru Rīgā. Aptauja veikta elektroniski, no 2019. gada 18. līdz 31. septembrim. Kopējais iesniegto punktu/aptaujas atbilžu skaits - 485.

** Līdz 2019. gadam izbūvētā velosipēdu infrastruktūra, atbilstoši Rīgas Domes sniegtajai informācijai. Apkopo gan velosipēdu maršrutus, gan gājēju un velosipēdistu apvienotās ietves, veloceliņus, velosipēdu joslas.

BEF LATVIA · Latvijas Riteņbraucēju apvienība · Cyclurban



VIESTURS LAURS

VIESTURS@IELAINZENIERI.LV
+371 28600515

S!GULDA IE.LA INŽENIERI