Iespējamā satikšanās - pārmaiņu virzīšanai 10 gados.

Pēteris Šķiņķis

Latvijas Universitāte, Ģeogrāfijas un Zemes zinātņu fakultāte

VARAM 2018

lai satiktos citādai plānošanai

180 tiesību akti - plānošanas regulējumam …
TAPIS …
Reģioni …
20 pašvaldības
90% plānotāja darba - tehnisks
LIAS

10-20 gados pasaule -
Enerģija
Transporta sistēmas
Lokālās infrastruktūras
Roboti, mākslīgais intelekts
2 milj. patentu
«Krāsainā» ekonomika
…

par satikšanos

Vietas

Apkaimes

Ciemi

Novadi

Pilsētas

Reģioni / apriņķi

Valsts

Sociālais potenciāls

Radošums

Pašatbildība

Paškpietiekamība

Kritiskā masa

Metodiskās vadlīnijas

Politikas vadlīnijas


WOODBERRY DOWN
UPPER CLAPTON
LEYTON
UPPER HOLLOWAY
HAMPSTEAD
HIGHBURY
STOKE NEWINGTON
WEST HAMPSTEAD
BELSIZE PARK
KENTISH TOWN
CLAPTON PARK
SWISS COTTAGE
ISLINGTON
DALSTON
CENTRAL HACKNEY
SOUTH HACKNEY
CAMDEN TOWN
ST JOHNS WOOD
NORTH PADDINGTON
MAIDA VALE
SHOREDITCH
FINSBURY
BETHNAL GRN
BOW
BLOOMSBURY
UNIVERSITY
ST. QUENTIN PARK
PADDINGTON
MIXED GENERAL BUSINESS & INDUSTRY
MARYLEBONE
BAYSWATER
PADDINGTON SOUTH
LAW
PRESS
CITY
STEPNEY
BROMLEY
WEST END
MAYFAIR
POPLAR
SHEPHERDS BUSH
KENSINGTON
GOVERNMENT CENTRE
MUSEUMS
HAMMERSMITH
SOUTH KENSINGTON
BELGRAVIA
BERMONDSEY
EARLS COURT
PIMLICO
NORTH LAMBETH
SOUTHWARK
CHELSEA
WORLDS END
FULHAM
SOUTH LAMBETH
NORTH BRIXTON
DEPTFORD
CAMBERWELL
PECKHAM
NEW CROSS
GREENWICH
LEWISHAM
BATTERSEA
PUTNEY NORTH
CLAPHAM
NUNHEAD
PUTNEY SOUTH
SOUTH BATTERSEA
BRIXTON
BROCKLEY
LEWISHAM
WANDSWORTH
HERNE
EAST DULWICH

Apsteidzoša, stratēģiska un elastīga plānošana

Stratēģijas, elastīgas rīcības

Ciemu plāni

Kopienu pārvaldība

Jauna, mazā infrastruktūra / tehnoloģijas

Iekļaušana

Sociālie pakalpojumi

Tolerance un migrācija

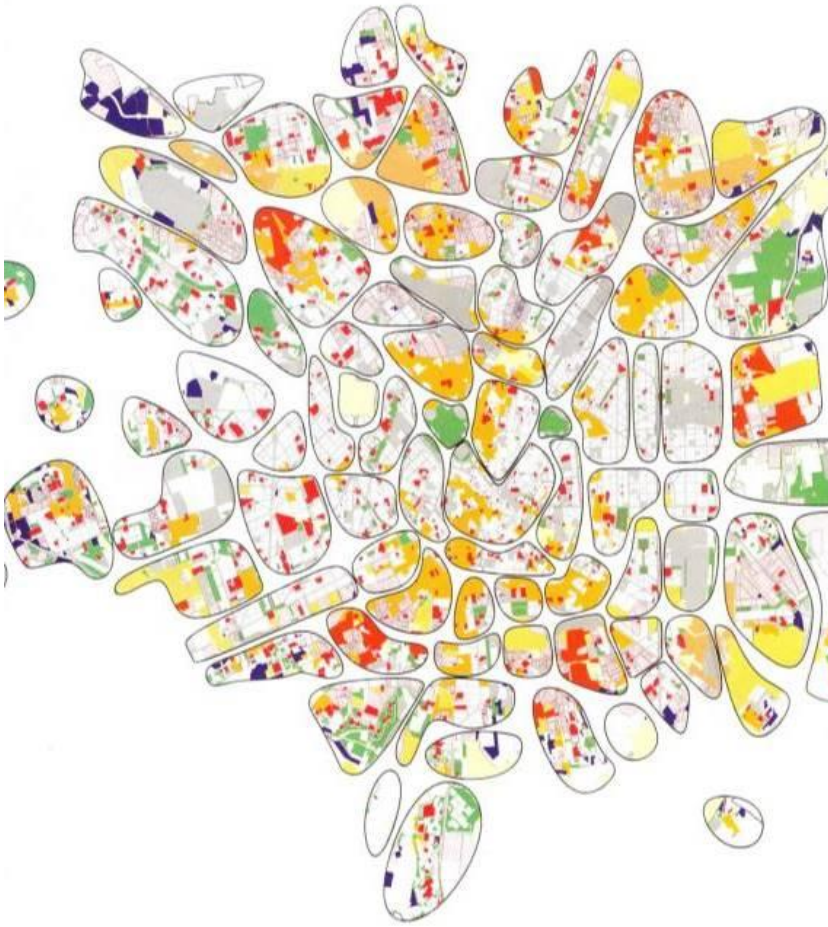

Teritoriālā reforma

1) Finansu sistēma

2) Funkcionālā sistēma

3) Robežas

Pašu ieņēmumu bāze

Diferencētas pašvaldību, un lielo (5-6) apriņķu funkcijas

Galvaspilsēta

Ekonomiskie rajoni 1975

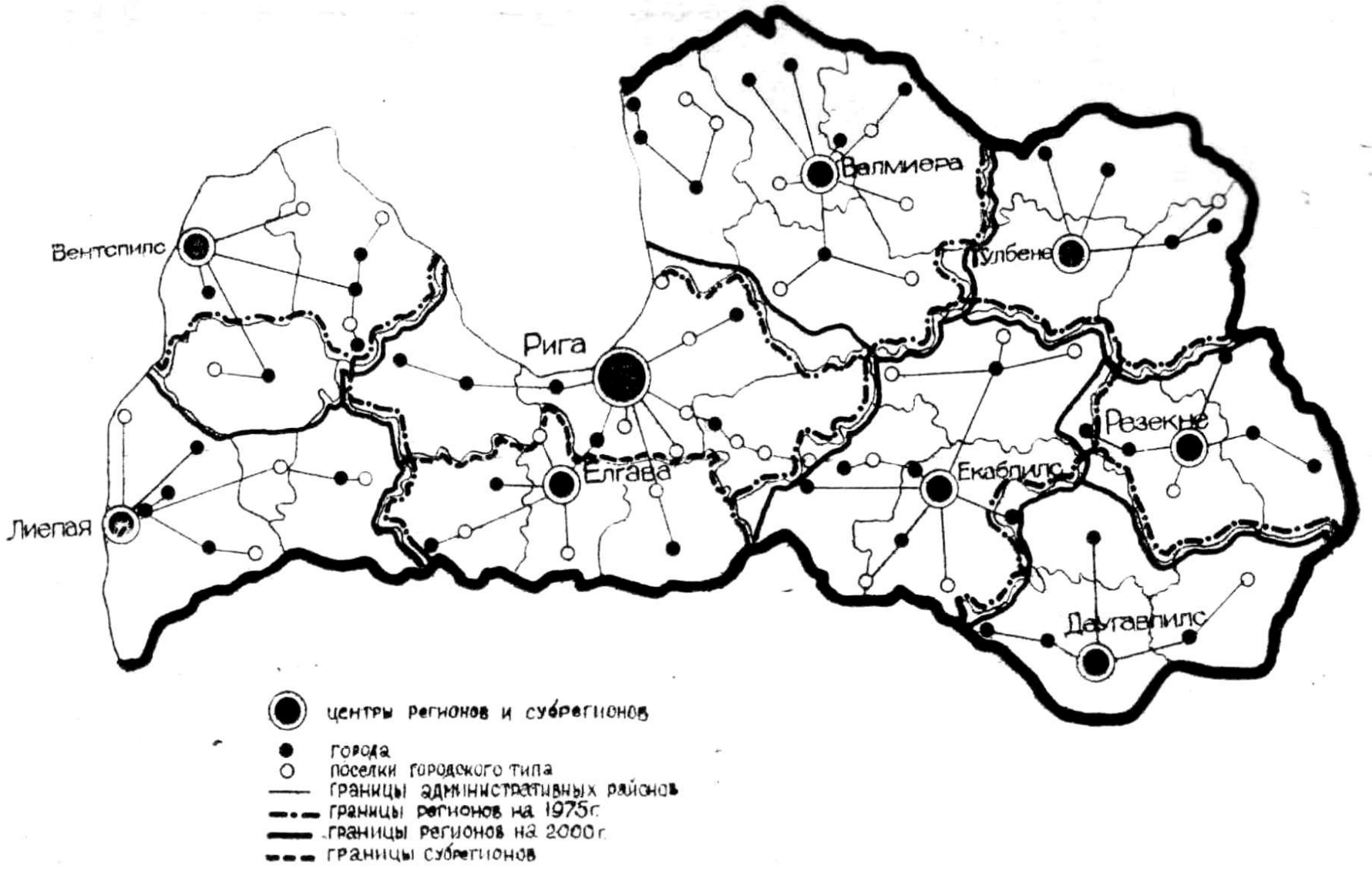

Pilsētreģionu atšķirības: iedzīvotāju kustība un potenciāls (Ventspils / Liepāja 2011)

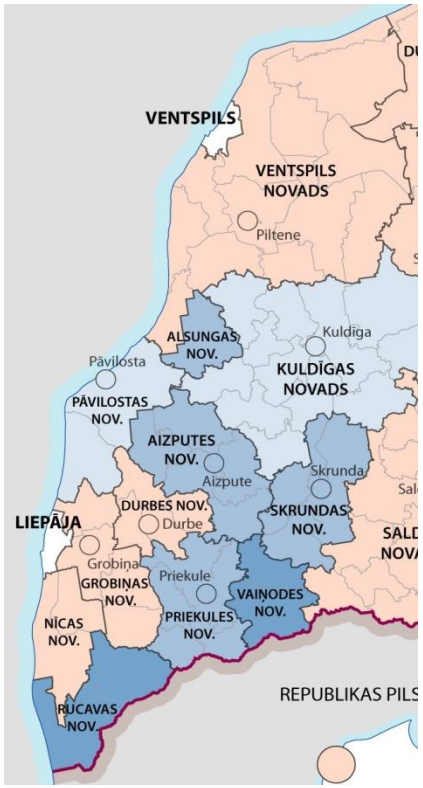





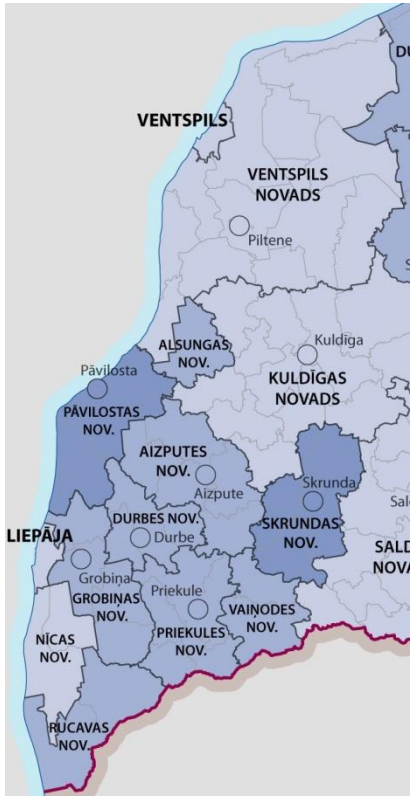

TA izmaiņu indekss Demogr. Slodze Iedz sk. izmaiņas Dabiskā kustība

Plānošanas darba lauks, studijas un izaicinājumi

Telpiskās attīstības plānotāji

10 izlaidumi

115 absolventi

TAP sastāda aptuveni 50% no 10 gados absolvējušajiem LV - strādājošiem plānošanas jomā

Plānošanas studijas

Augstskolas nosaukums	LU	RTU	RISEBA	LLU	Rēzeknes tehnoloģiju akadēmija	RTU
Programmas nosaukums	Telpiskās attīstības plānošana	Arhitektūra	Arhitektūra	Ainavu arhitektūra un plānošana	Reģionālā plānošana un attīstība*	Pilsētu un reģionu inženierekono-mika*
Iegūstamais grāds	Profesionālais maģistra grāds telpiskās attīstības plānošanā	Profesionālais maģistra grāds arhitektūrā	Profesionālais maģistra grāds arhitektūrā	Profesionālais maģistra grāds ainavu arhitektūrā vai Profesionālais maģistra grāds ainavu arhitektūrā un kvalifikācija ainavu arhitekts	Sociālo zinātņu maģistrs vadības zinātnē	Profesionālais maģistrs ekonomikā
Iegūstamā kvalifikācija	Telpiskās attīstības plānotājs	Arhitekts	Arhitekts	Ainavu arhitekts	-	Ekonomists

VIEW FORM PROTECT SHARE HELP
Find

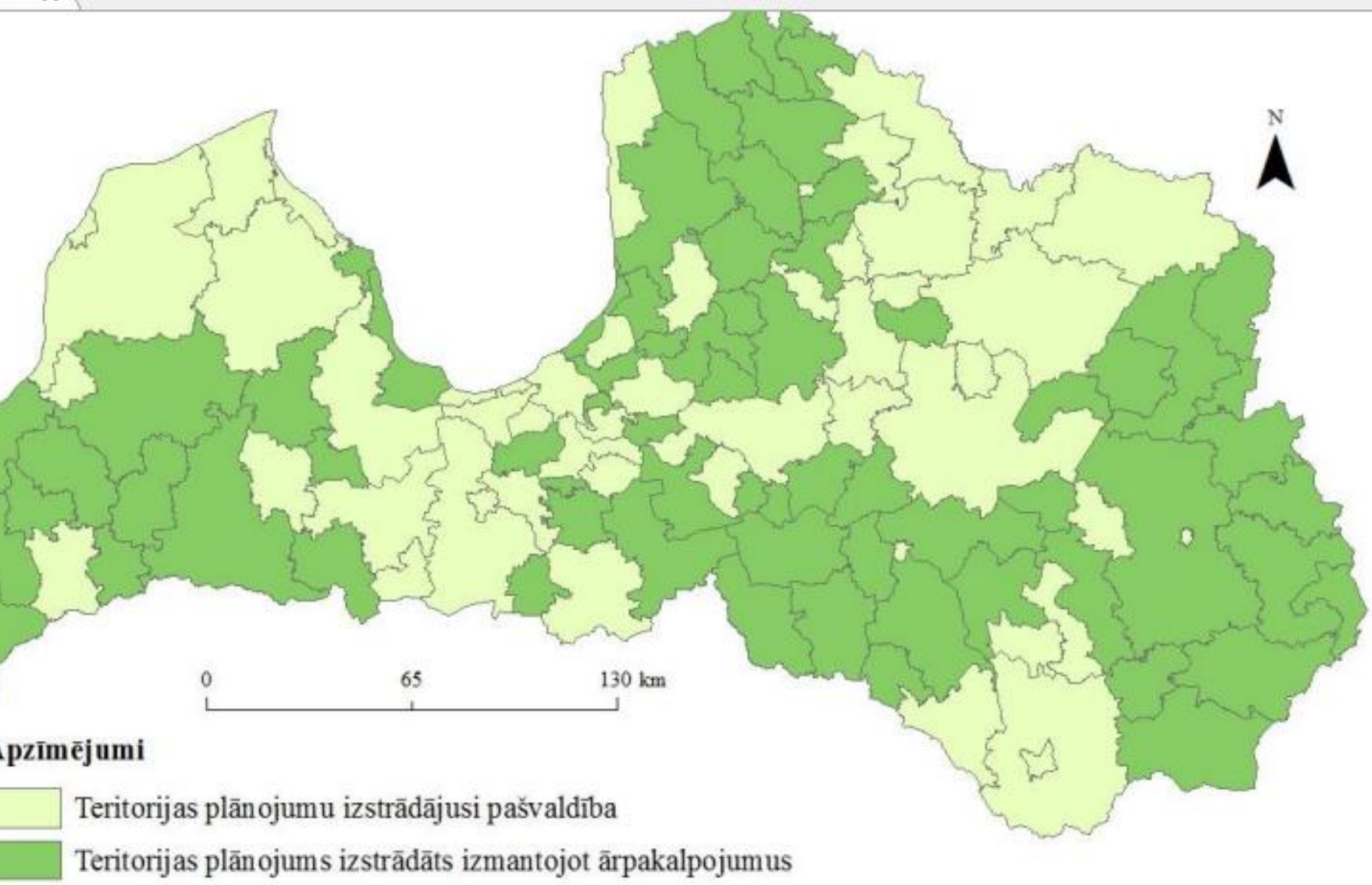

4.1.2.8. attēls. **Teritorijas plānojuma izstrādātāji Latvijas pašvaldībās** (izstrādājusi autore, 2017)

Plānošanas darba lauks, profesionalitātes "kritiskā masa, diskusijas, studijas un izaicinājumi

Aptuveni 50% no pašvaldībām pašu speciālisti izstrādā attīstības dokumentus

Joprojām 200-300 potenciālas darba vietas tikai pašvaldības vien

Plānošanas darba lauks, profesionalitātes "kritiskā masa, diskusijas, izaicinājumi

Latvijā trūkst regulāru profesionālu diskusiju

Trūkst profesionālā viedokļa paudumu

Trūkst pieredzes apmaiņas un metodiskās diskusijas

TP Asociācija

Nav profesionālu izdevumu

Ir «kritiskā masa» ☺

paldies