Aktīvisms un nevalstiskais sektors Čīles galvaspilsētā Santjago
Pieredzes stāsts

Anete Vanaga
Urban Institute





Latvijas Pilsoniskā aliance,
2017. gada maijs, 16.ziņojums

Ilgtermiņa ieguldījumi
Apgrozāmo līdzekļu pārdošana
Kompensācijas

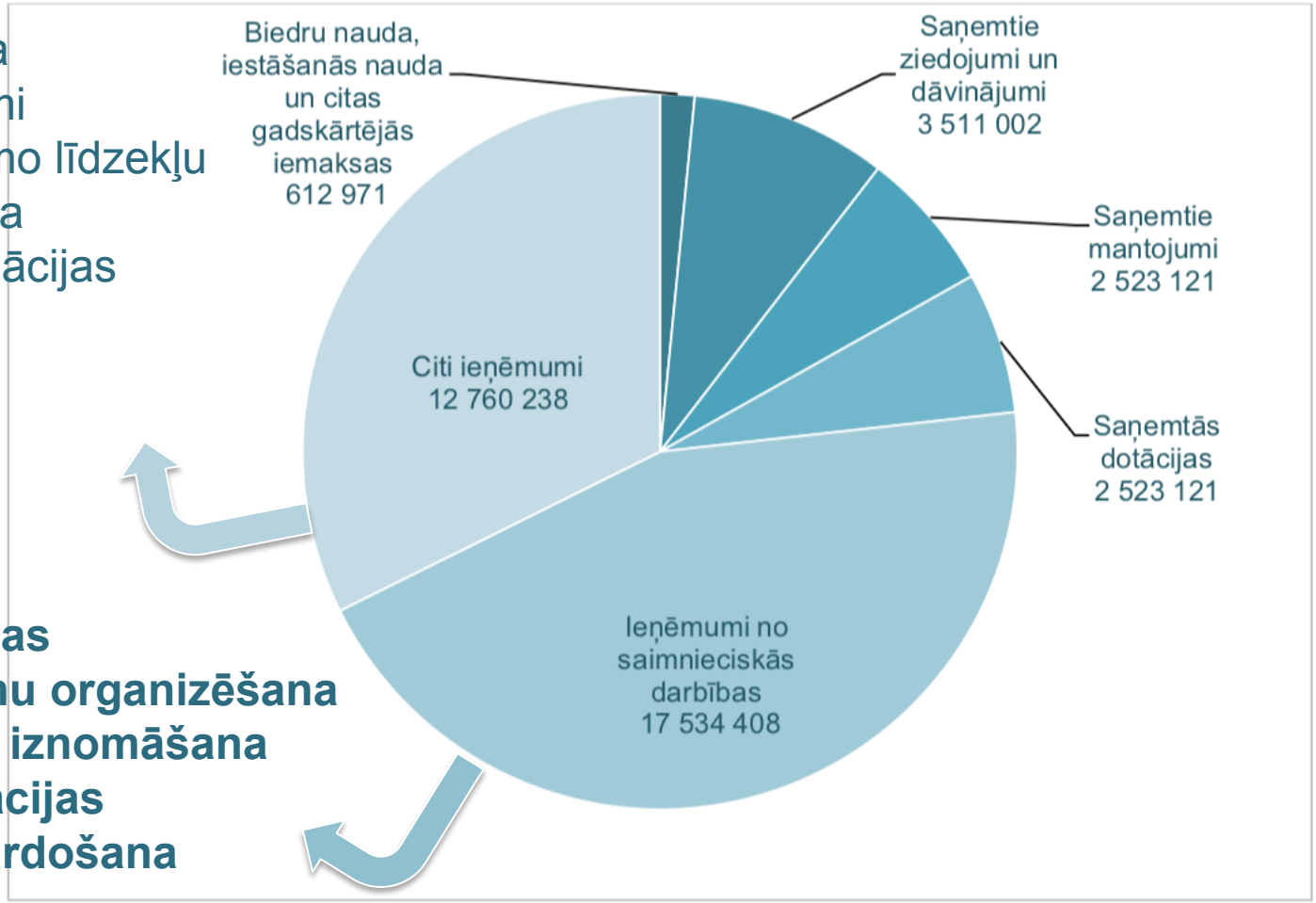

Apmācības
Pasākumu organizēšana
Īpašumu iznomāšana
Konsultācijas
Preču pārdošana

18. zīm. 99 NVO gada pārskata sastāvdaļas „Ieņēmumi un izdevumi" ieņēmumu struktūra (EUR).
Avots: Lursoft.

NVO finansējuma avoti Čīlē

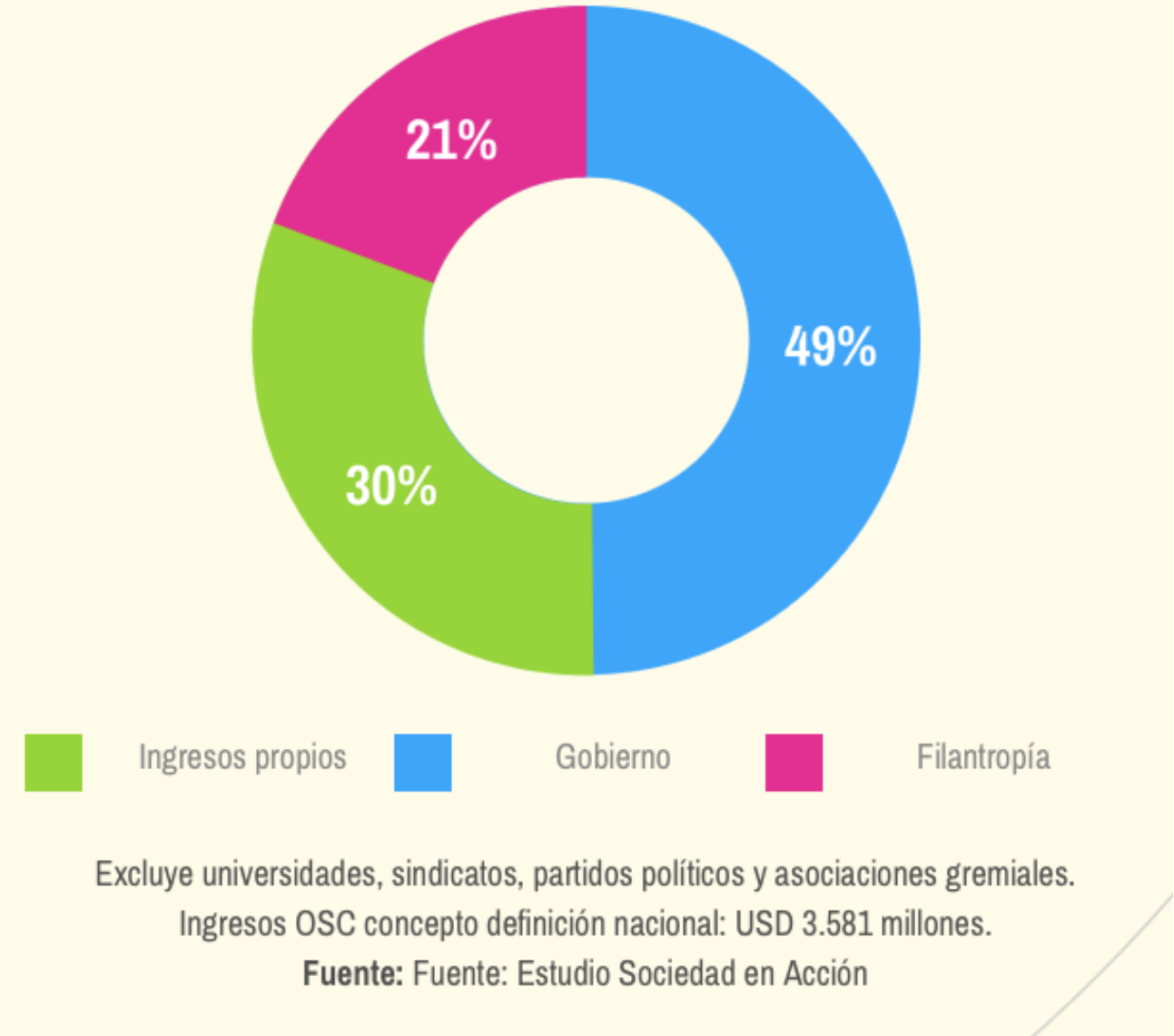

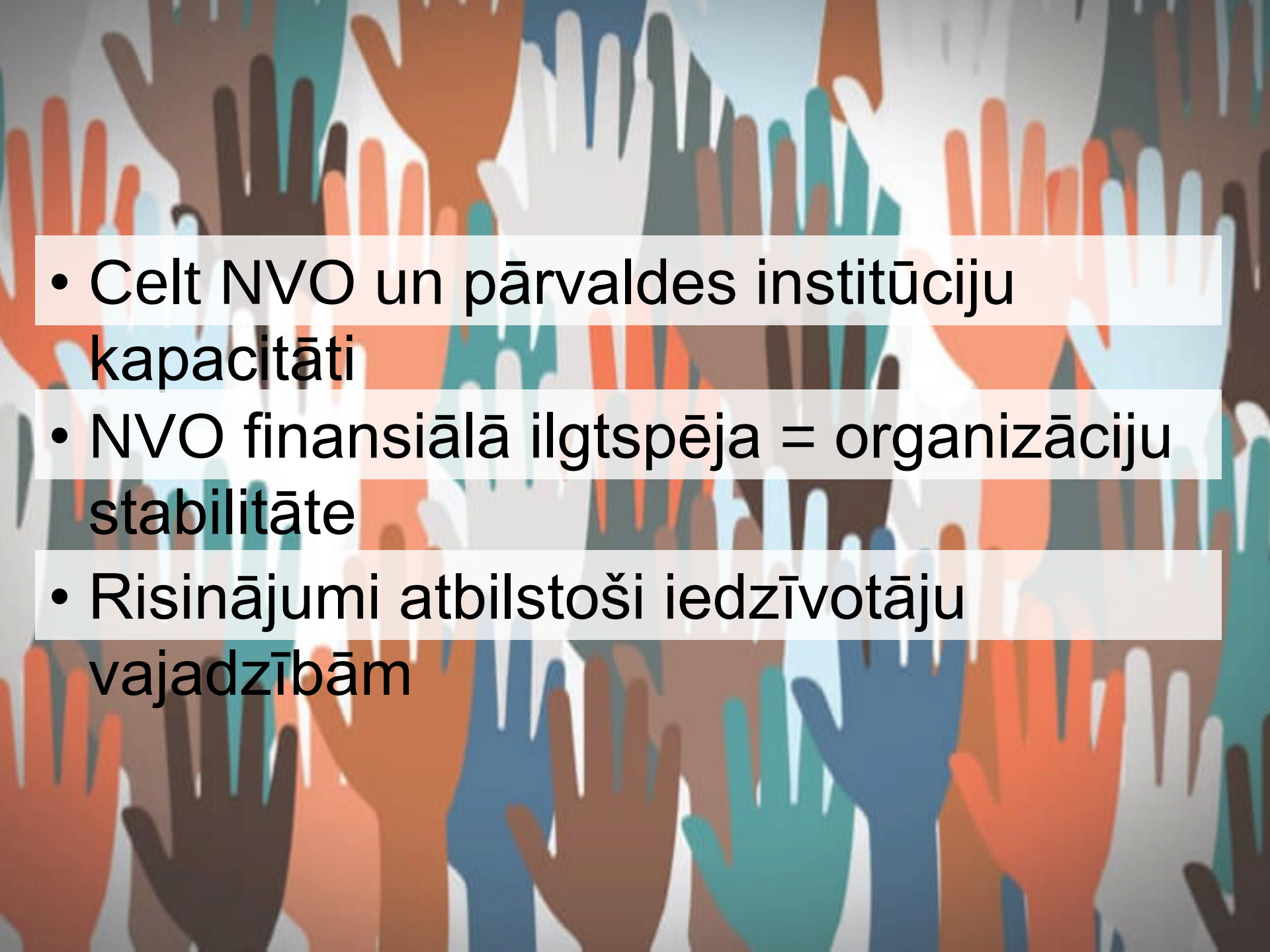

- Celt NVO un pārvaldes institūciju kapacitāti
- NVO finansiālā ilgtspēja = organizāciju stabilitāte
- Risinājumi atbilstoši iedzīvotāju vajadzībām

politiskais un ekonomiskais konteksts





Čīle

- 18miljoni iedzīvotāju
- Līdz 1990. gadam represīvais

Augusto Pinočeta militārais, neoliberālais režīms

- Strauji augoša/stabila ekonomika
- 2013 GINI – 50,6

10% turīgākās populācijas rokās 75% nac.ienākumus



CIUDAD EMERGENTE

Nujorka

Uzdevums: stratēģiju un instrumentu Labratorija, veidojot pilsētas cilvēkiem

ietekmes

STREETPLANS
NEW YORK



Mike Lydon

Mike Lydon is a Principal with Street Plans and leads the firm's New York City office. Mike is an internationally recognized planner, writer, speaker, and advocate for livable cities

Mike is the creator of the *The Open Streets Project* and the globally acclaimed *Tactical Urbanism: Short-Term Action, Long-Term Change*

Aurash Khawarzad



I am an Artist, Educator, and Urban Planner working out of New York City. For ten years I have contributed to community planning efforts around the US and beyond, including in their research, policy, and design. My most recent work is The Upper Manhattan Project, which is a comprehensive and multi-disciplinary strategy that prepares NYC for climate change.

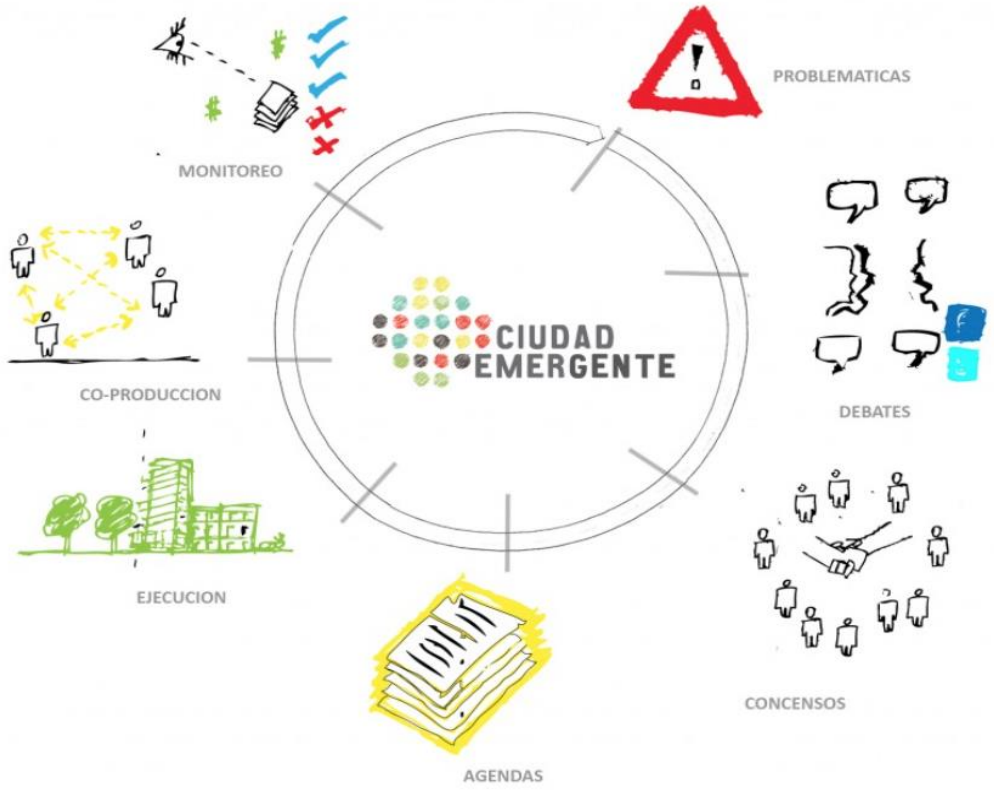
PROBLEMATICAS
MONITOREO
CIUDAD EMERGENTE
CO-PRODUCCION
DEBATES
EJECUCION
CONCENSOS
AGENDAS

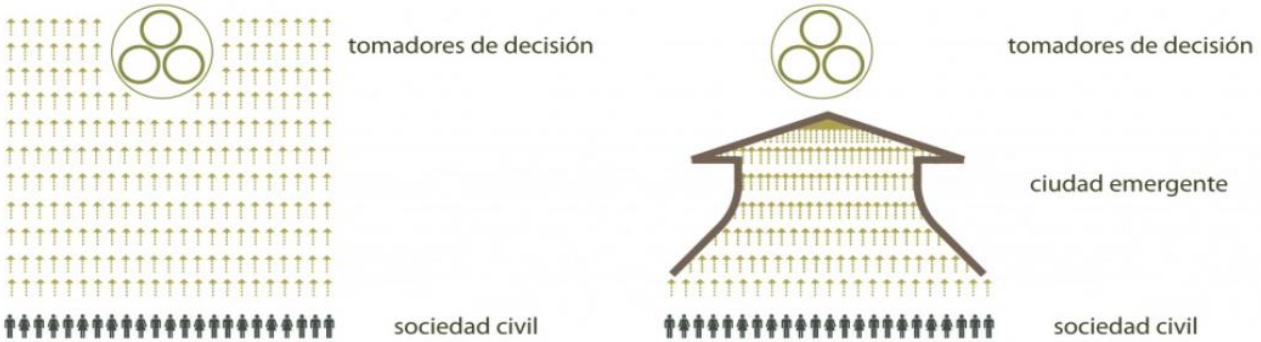
tomadores de decisión
sociedad civil
tomadores de decisión
ciudad emergente
sociedad civil

DIAGNOSTIC BIKE PATHS

This tool consists of a bike-path designed for the shared diagnosis of streets and their capacity to accommodate bicycles.





It was first implemented in the Providencia commune in collaboration with the Providencia Municipality, the PUC's Urban Design Masters Program, and MONASH University from Australia. The architecture students, in addition to recording the mobility conditions, created new design proposals for the municipality.

This methodology is based on the work of the Street Plans Collaborative in New York.

This tool has been implemented in:
Workshop Monash;Workshop on Urban Mobility, course on Emerging Urbanism, Magister Proyecto Urbano UC.

PARTICIPATORY MAPPING

The participative mapping tool enables residents to identify specific areas of their neighborhoods in response to specific questions. This provides us with valuable information and local knowledge, which in turn allows us to develop projects and master plans specifically suited to that area of the city.





For example, these maps provide insight into existing social networks by mapping actors and/or organizations, as well as help identify the problems and opportunities for the renewal of a place.

This tool has been implemented in all of our Urban Potlucks and the Mapocho Ciudadano

TREE OF IDEAS

The Tree of Ideas (Árbol de Ideas) is an apparatus for citizen participation that permits the socialization of people's thoughts and doubts starting with the collection of data and qualitative indicators.





The **Tree of Ideas** (Árbol de Ideas) is an apparatus for citizen participation designed by Ciudad Emergente. It permits the socialization of people's thoughts and doubts in analogue, starting with the collection of ideas written freehand on squares of paper. The Tree of Ideas consists of a **highly visible, large, hanging, screened box** onto which **messages are attached or hung**. This creating a kind of showcase of ideas that facilitates the reading and exhibition of people's opinions and thoughts.

This tool had been implemented in:

All our Malones Urbanos; Mapocho Ciudadano; lanzamiento del libro Urbanismo Táctico V3: Casos Latinoamericanos; Workshop UCL; Primer Encuentro de Arte, Diseño y Procesos Sociales ENAP Santiago de Tepalcatlalpan, Xochimilco, México.

El gran mal0n
Lielais saiets



#Elgranmal0n



¡HAZ TU PROPIO MALÓN!
Revisa nuestra guía de 10 pasos y replícalo en tu barrio.



PASO 1
Piensa en quiénes viven cerca tuyo, ¡seguro conoces a alguien!



PASO 2
¿Te sientes inseguro en tu barrio? Quizás no eres el único.



PASO 3
Definamos el lugar: puede ser tu misma calle, una plaza cercana o un pasaje. Es importante que el espacio permita poner las mesas y sillas.



PASO 4
Programa actividades para que todos lo pasen bien. Puedes pensar en juegos para niños al aire libre, espectáculos musicales y cocina.



PASO 5
Es buena idea designar encargados y tareas. Prepara la decoración, la comida y crea un grupo de Whatsapp para la organización.



PASO 6
Personaliza los afiches y volantes disponibles en el kit y en la web con los datos de tu malón: escribe el lugar, la fecha y hora.



PASO 7
Cierren la calle o pasaje y dispongan las mesas y las sillas en el espacio público. ¡Que cada vecino saque las suyas!



PASO 8
Disfruta de las actividades, pero no te olvides del propósito de tu malón. Recuerda cuáles eran los temas que querían debatir.





Malón Urbano
UNA INICIATIVA DE CIUDAD EMERGENTE

Voceros Equipo Ejecutivo

Directorio Consultivo

Sistema de Embajadores (10x10)

Red de Alianzas (Sugeridas)

Red de Alianzas (Sugeridas)

3 **Malones**
Ejemplares
N-C-S

+



1000 Kits
Réplica
Digital y/o
Papel

+

Web & Campaña
Comunicacional



El Gran Malón

CONOCIENDO LO QUE PASÓ

el 8 de abril 2017

EL GRAN MALÓN
LOS NÚMEROS

114
Malones
REGISTRADOS

11.400
Personas participaron
en un
MALÓN

PALABRAS
ASOCIADAS AL MALÓN

Confianza Compartir Cultura Unidad Encuentro Social
Comunidad
Unidad Convivencia Participación Comida

LOS MALONES



LOS MALONEROS



60 %
Son Mujeres

40 %
Son Hombres

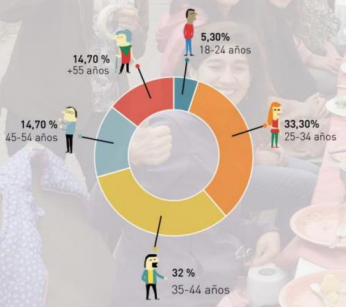

¿QUÉ LE PONDRÍAS A CHILE?



CONCEPTOS CLAVE
porcentaje de menciones




OKUPLAZA


Patrimonio Cultural
PROHIBIDO FUMAR
MAPA COLECTIVO
PLAN DE DESARROLLO TURISTICO
MAPOCHO LA CHIMBA
POBLACION LEON XIII
RECOLETA TURISTICA
SANTIAGO
SERNATUR






¿CUÁLES
OPORTUNIDADES
VEZ EN EL TERRITORIO
FRENTE AL TURISMO?


TREFORTE




Carga
AQUÍ TU
bip!


¿CUÁLES OPORTUNIDADES VEZ EN EL TERRITORIO FRENTE AL TURISMO?
¿QUÉ AMENAZAS OBSERVAS EN EL TERRITORIO FRENTE AL TURISMO?


MAPA COLECTIVO
PLAN DE DESARROLLO TURÍSTICO
MAPOCHO LA CHIMBA


SERNATUR


DSC054171
by Ciudad Emergente












Paldies par