

JŪRAS TELPISKAIS PLĀNOJUMS LATVIJAS REPUBLIKAS TERITORIĀLAJIEM UN EKSKLUZĪVĀS EKONOMISKĀS ZONAS ŪDEŅIEM

Jūras telpiskā plānojuma un vides pārskata 1.redakcija

Kristīna Veidemane & Anda Ruskule,
Baltijas Vides Forums
14.12.2015



JŪRAS
TELPISKAIS
PLĀNOJUMS



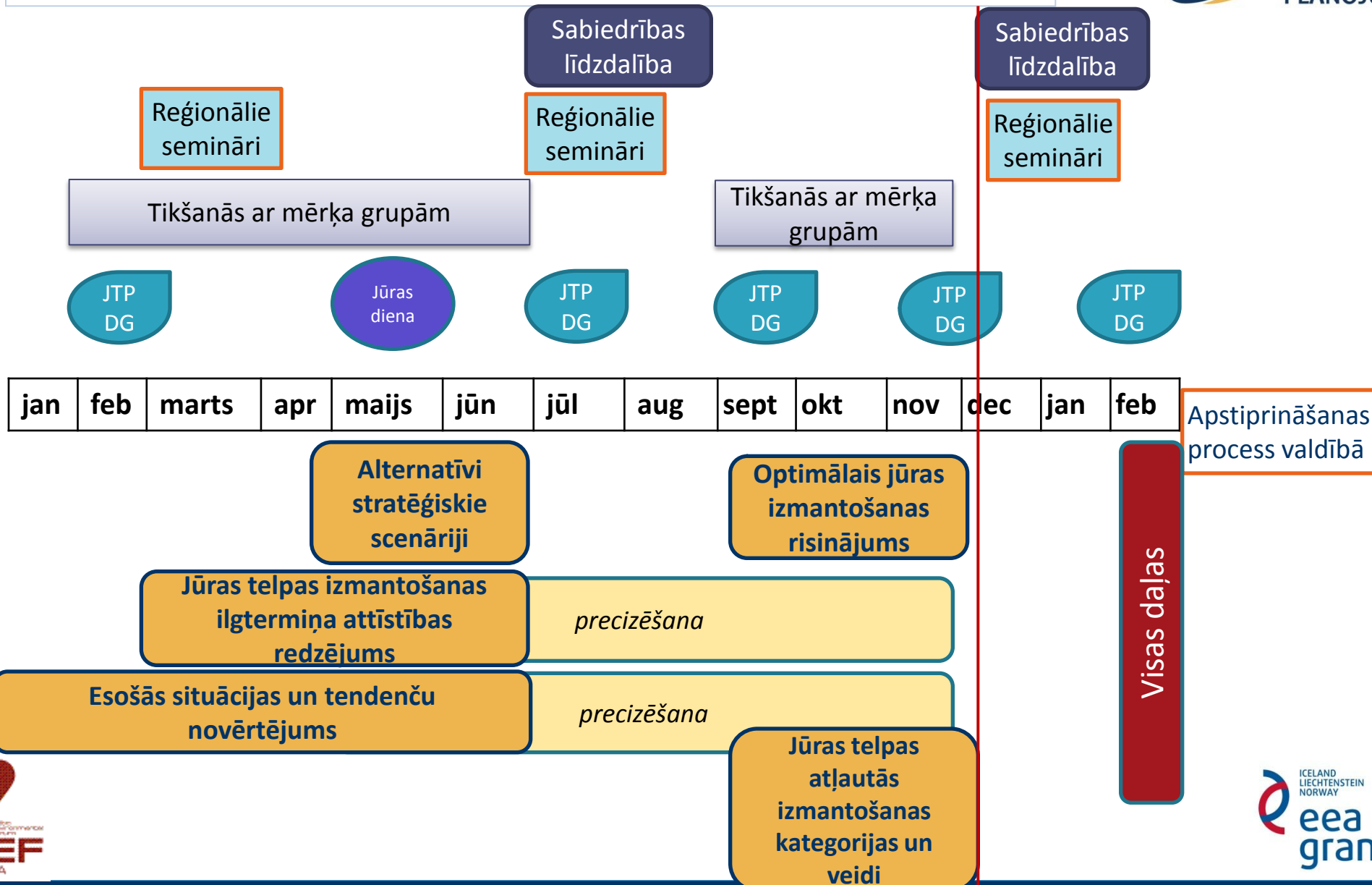
Vides aizsardzības un
reģionālās attīstības
ministrija



JTP izstrādes process



JŪRAS
TĒLPISKAIS
PLĀNOJUMS



JTP struktūra

nacionālā līmeņa ilgtermiņa teritorijas attīstības plānošanas dokuments, kas noteiks jūras izmantošanu turpmākajos 12 gados.

Paskaidrojuma raksts

Pārskats par vides un dabas vērtībām, dabas resursiem, saimniecisko darbību, dabas procesu un sociālekonomiskām tendencēm

Stratēģiskā daļa

Jūras izmantošanas ilgtermiņa attīstības redzējums, stratēģiskie mērķi, uzdevumi un prioritātes

Atļautās izmantošanas apraksts

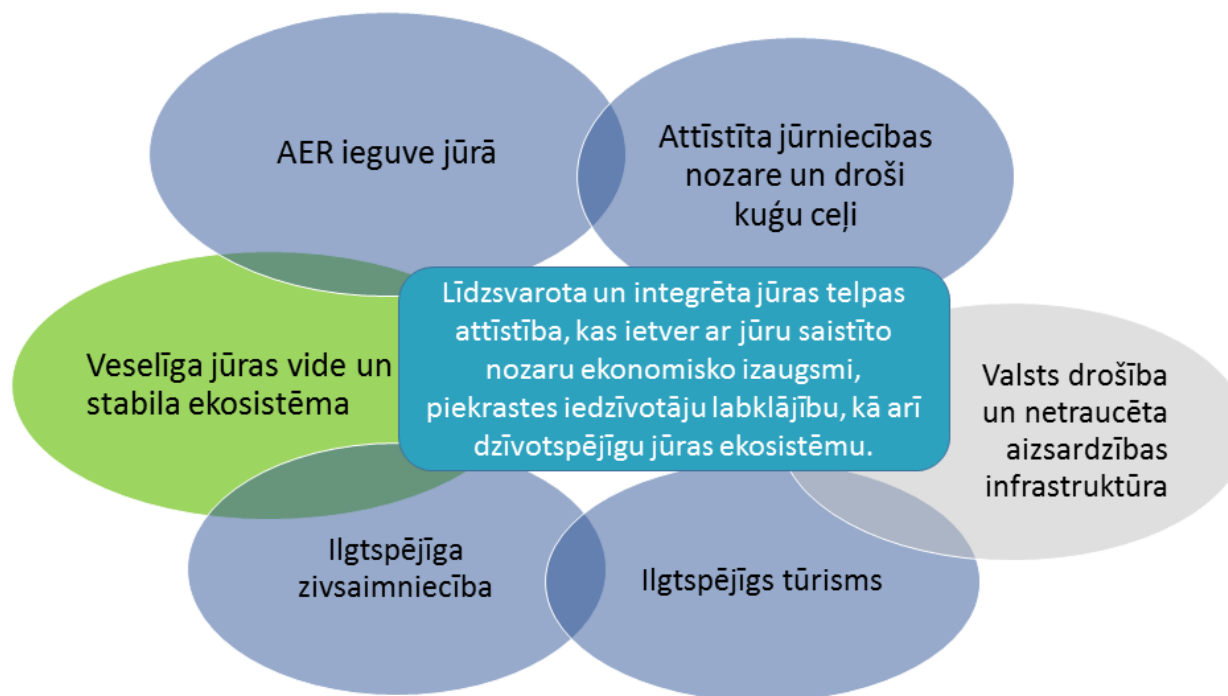
Izmantojot zonējuma pieeju, tiks iezīmētas prioritārās un atļautās izmantošanas teritorijas, piedāvāti telpiskie un normatīvie risinājumi.

Grafiskā daļa

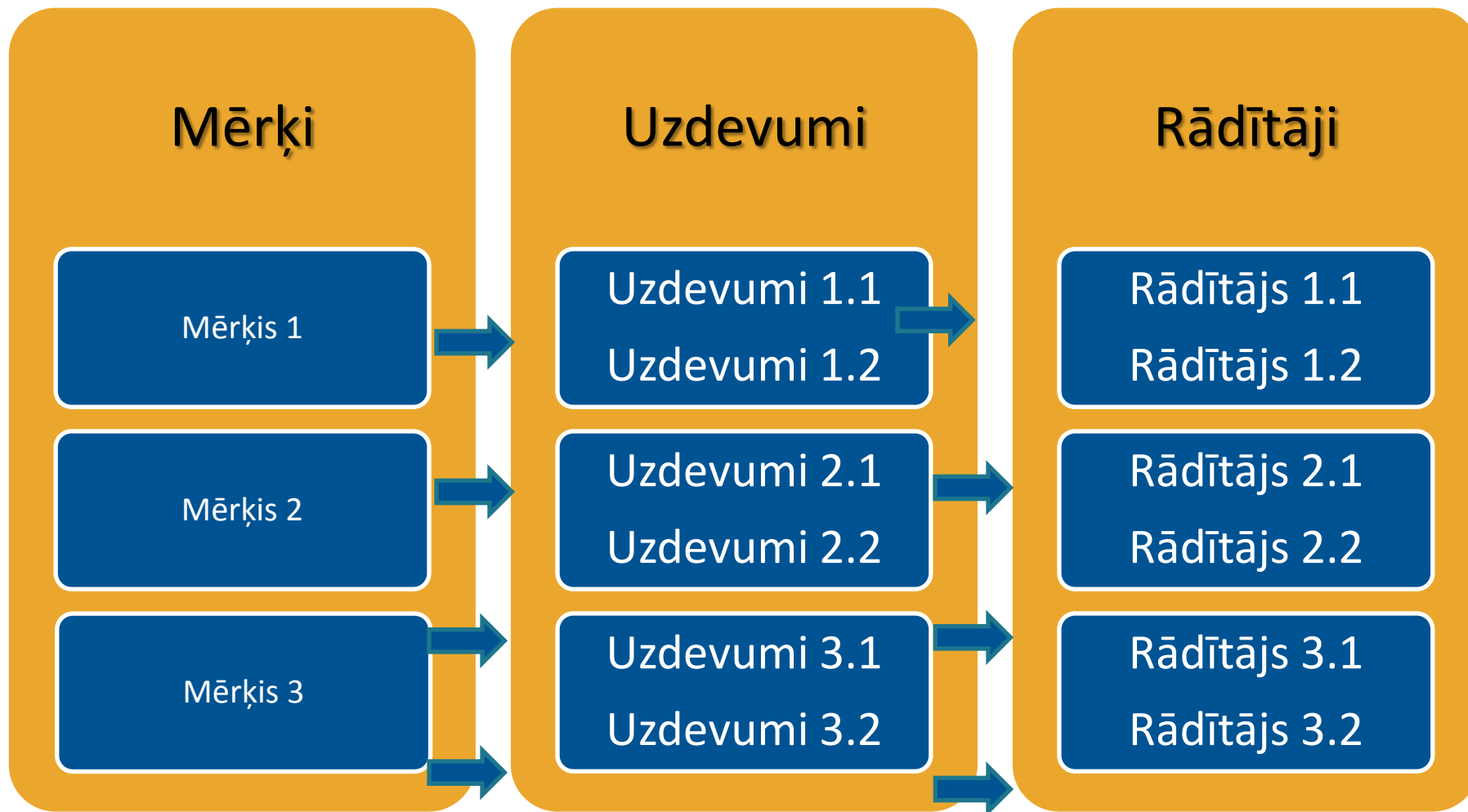
Esošā situācija, stratēģiskie scenāriji, atļautā izmantošana, tematiskās kartes

Stratēģiskā daļa

Jūras telpiskā plānojuma virsmērķis ir līdzsvarota un integrēta jūras telpas izmantošana, kas sekmē ar jūru saistīto nozaru ekonomisko izaugsmi, piekrastes iedzīvotāju labklājību, kā arī dzīvotspējīgu jūras ekosistēmu



Stratēģiskā daļa

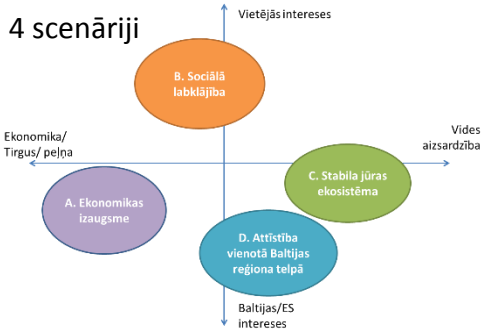


Stratēģiskie mērķi

- **Mērķis 1: Racionāla un līdzsvarota jūras telpas izmantošana,** novēršot starpnozaru konfliktus un saglabājot brīvu telpu nākotnes vajadzībām un iespējām
 - 10 uzdevumi
- **Mērķis 2: Saglabāta jūras ekosistēma** un tās spēja atjaunoties, nodrošinot bioloģiskās daudzveidības aizsardzību un novēršot pārmērīgu saimnieciskās darbības radīto slodzi
 - 6 uzdevumi
- **Mērķis 3: Integrēta jūras un sauszemes teritoriju izmantošana,** veicinot ar jūru saistītās uzņēmējdarbības un tai nepieciešamās infrastruktūras attīstību
 - 10 uzdevumi

Atļautā izmantošana

4 scenāriji



Izslēdzošie un
saskaņošanas atļautās
izmantošanas kritēriji

Vides,
sociālekonomiskais un
pārrobežu konteksta
novērtējums

Ilgtermiņa
redzējums, mērķi,
uzdevumi

Jūras atļautās izmantošanas kategorijas:

1. Nacionālo interešu teritorijas
2. Potenciāli attīstāmās teritorijas
3. Citi lietojumveidi un objekti jūrā

NOSACĪJUMI DARBĪBĀM

Atļautās izmantošanas nosacījumi

Nacionālo interešu teritorijas

būtiski stratēģiskajā daļā definēto **prioritāro jomu** interešu nodrošināšanai.

rezervētas platības, **izslēdzot** vai **nosakot ierobežojumus** darbībām, kas var radīt traucējumu vai kaitējumu to pastāvēšanai vai attīstībai

Potenciāli attīstāmās teritorijas

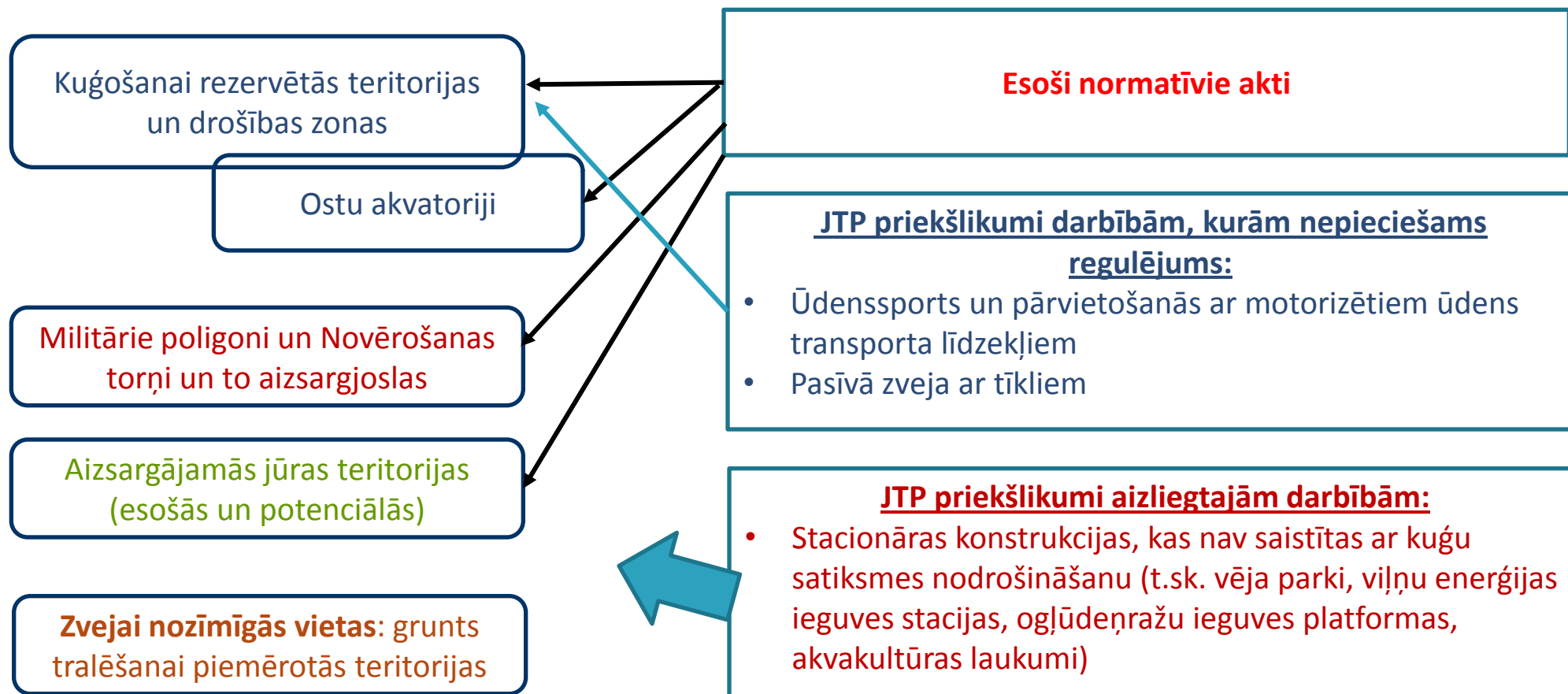
potenciāli attīstāmie jūras izmantošanas veidi

piemērotākās platības, neradot būtiskus ierobežojumus citām jūras izmantošanas darbībām.

Citi lietojumveidi un objekti jūrā

informatīva nozīme saistībā ar jūras telpas izmantošanu un to novietojumu un izmantošanu regulē esošie normatīvie akti

Nacionālo interešu teritorijas



Potenciāli attīstāmās teritorijas

Vēja parku ierīkošanai piemērotās
platības

Viļņu enerģijas ieguves
tehnoloģiju izpētes teritorija

Perspektīvie elektropārvades
kabeļi un to aizsargjoslas

Akvakultūrai (aļģes, gliemenes)
piemērota teritorija

Akvakultūrai (zivis, aļģes,
gliemenes) piemērota teritorija

Jūras tūrismam nozīmīgās
teritorijas



MK noteikumi Nr. 631 „Latvijas Republikas iekšējo jūras ūdeņu, teritoriālās jūras un ekskluzīvās ekonomiskās zonas būvju būvnoteikumi”:

- *Laukuma noteikšanu jūrā ierosina komersants*
- *EM vai ZM **izvērtē atbilstību vides aizsardzības un jūras izmantošanas normatīvo aktu prasībām***
- *MK pieņem lēmumu par laukuma jūrā noteikšanu vai atteikumu noteikt laukumu jūrā*
- *Konkursa rīkošana par tiesībām izmantot laukumu jūrā*
- *MK pieņem lēmumu par licences piešķiršanu laukuma jūrā izmantošanai vai attiecīgā projekta noraidīšanu*
 - *Licence laukuma izpētei (2 gadi)*
- *Būvniecības iecere, projektēšana, būvdarbi, u.c.*
- *Licence būvju ekspluatācijai*

Piekraustes pašvaldībām jāņem vērā, izstrādājot teritorijas attīstības un plānošanas dokumentus (t.sk. plānojot 2km zonas jūrā izmantošanu)



Citi lietojumveidi un objekti jūrā

- Ar kuģošanas režīmu saistīta informācija (navigācijas tehniskie līdzekļi, ierobežotās teritorijas zvejojot ar grunts trali, noenkuroties, u.c.)
- Piekrastes tūrisma un rekreācijas vietas (peldvietas un jahtklubi, t.sk. Zilā karoga)
- Zivju izkraušanas ostas
- Ogļūdeņražu meklēšanas, izpētes un ieguves licenču bloki
- Zemūdens kabeļi
- Vraki (kuģošanas drošība un zemūdens mantojums)
- Notekūdeņu izplūdes vietas
- Grunts novietnes

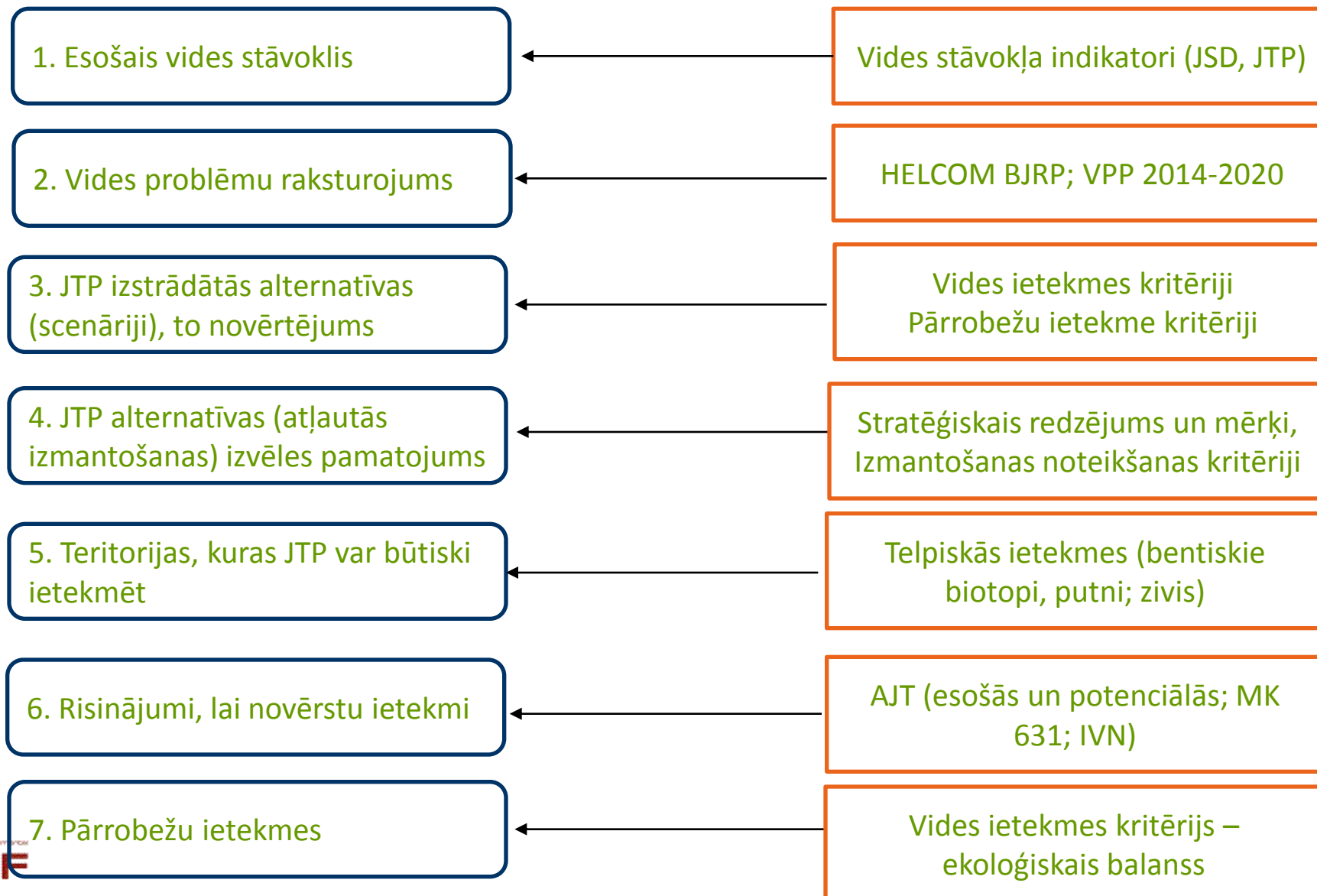
Stratēģiskais ietekmes uz vidi novērtējums

- Likums «Par ietekmes uz vidi novērtējumu»
- Saskaņā ar MK 2004. gada 23. marta noteikumi Nr. 157 „Kārtība, kādā veicams ietekmes uz vidi stratēģiskais novērtējums”
 - Nosaka Vides pārskata saturu
 - Nosaka sabiedriskās apspriešanas sanāksmes

Vides pārskata struktūra

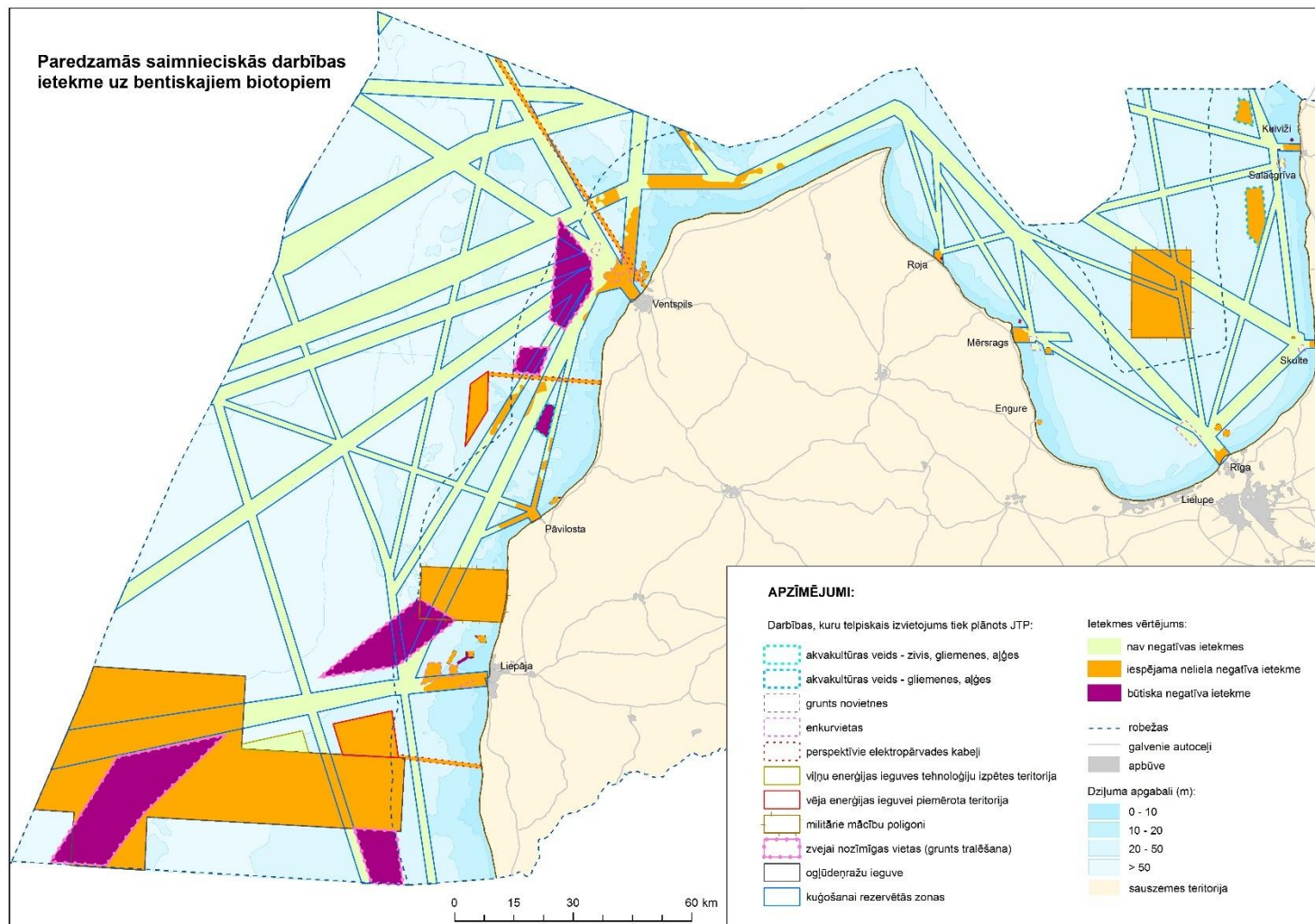


JŪRAS
TĒLPISKAIS
PLĀNOJUMS



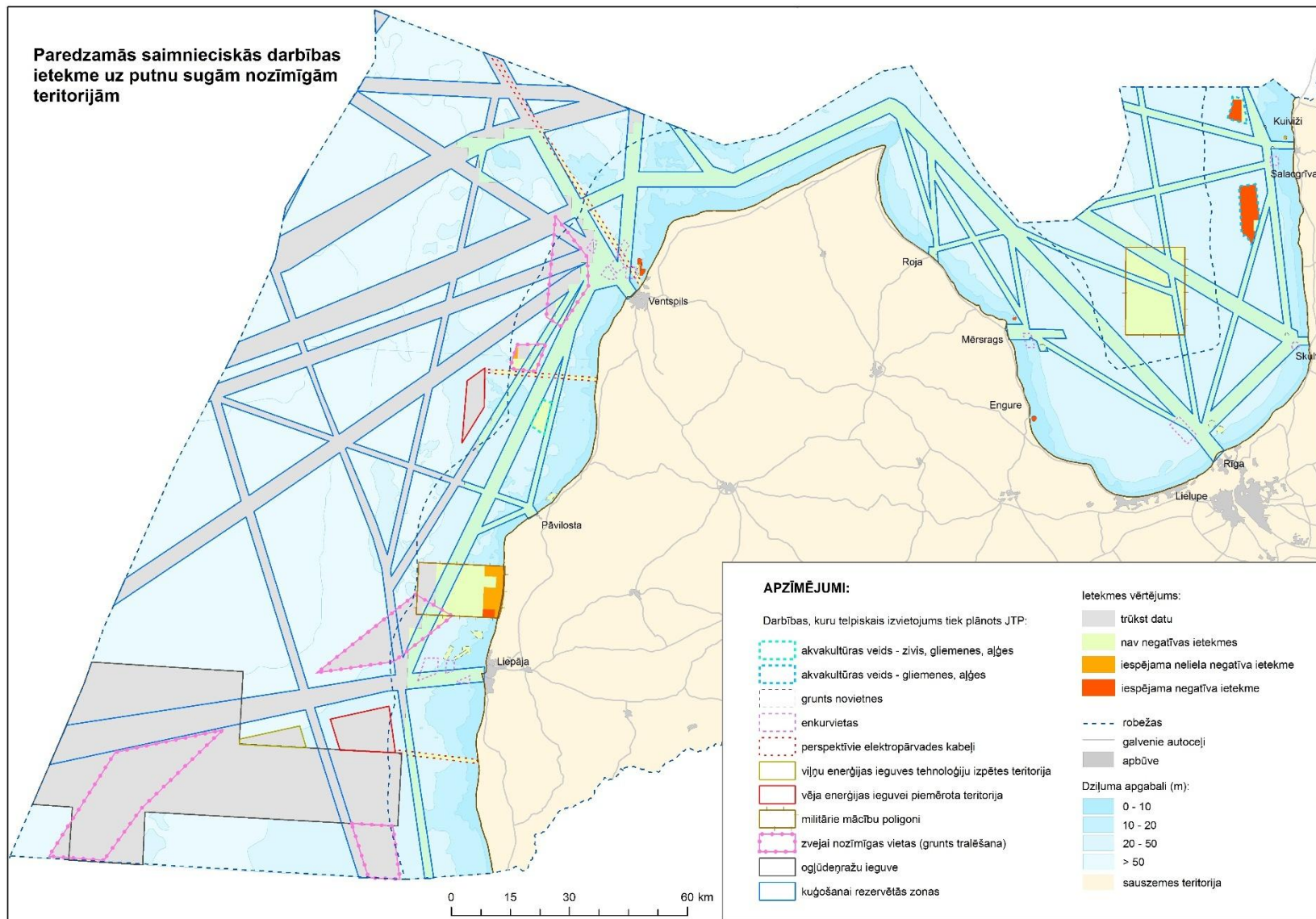
Būtisko ietekmju novērtēšana

Bentiskie biotopi



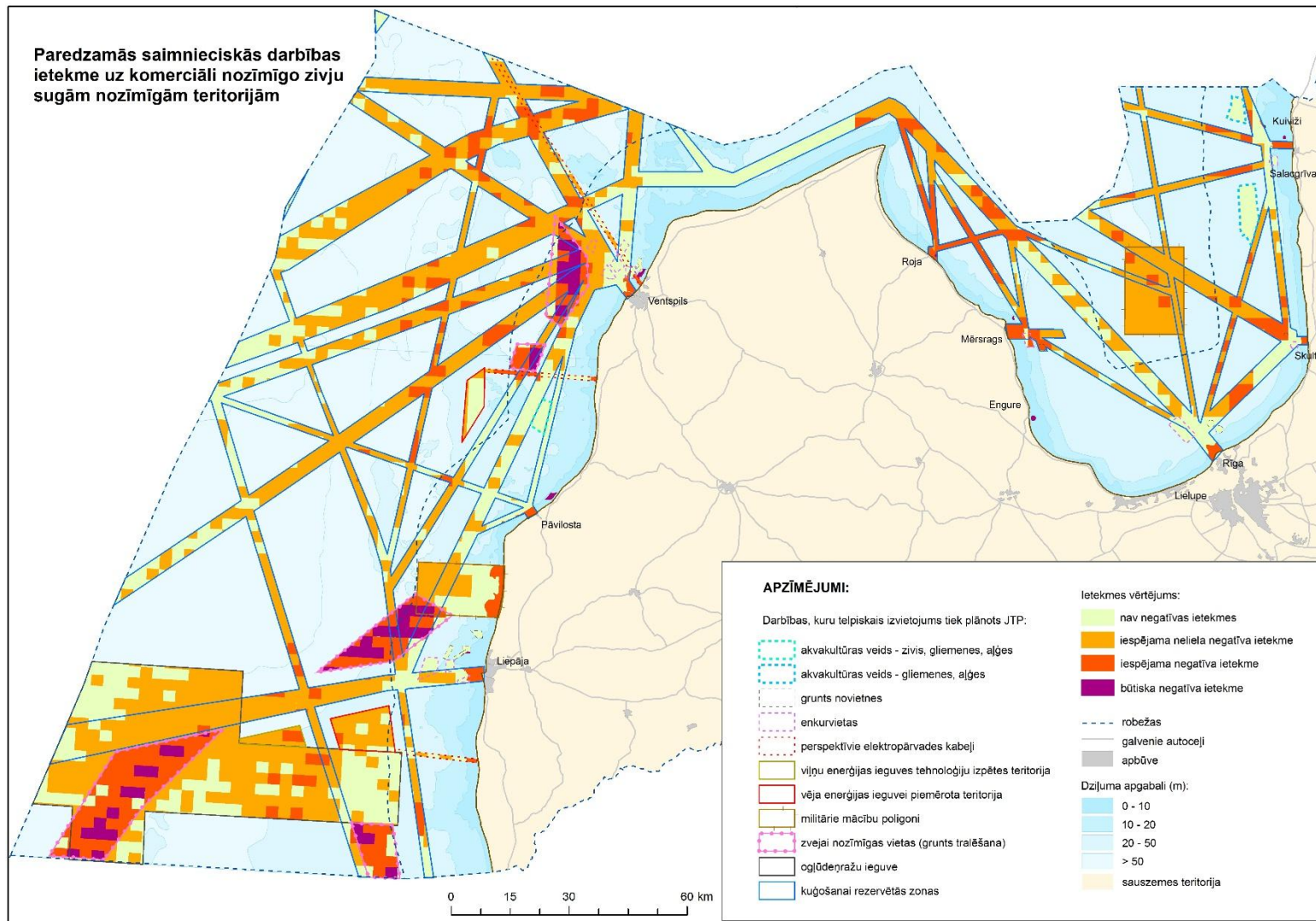
Būtisko ietekmju novērtēšana

Putniem
nozīmīgās
teritorijas



Būtisko ietekmju novērtēšana

Zivju sugām
nozīmīgās
teritorijas



Sabiedriskā apspriešana

- Kopā JTP un SIVN,
 - Publikācijas internetā, «Latvijas Vēstnesī»
 - Nosūtīts institūcijām, ko noteicis VPVB
 - Dokumenti mājas lapā www.jurasplanojums.net
- Sabiedriskās apspriešanas laiks:
 - 18.12.2015-31.01.2016 (45 dienas)
 - Iebildumi un priekšlikumi iesniedzami rakstiski

Sabiedriskās apspriešanas sanāksmes

Vieta	Laiks
Ventspils	14.01.2015; 14.00-17.00
Liepāja	15.01.2015; 11.00-14.00
Saulkrasti	21.01.2015; 11.00-14.00
Rīga	22.01.2015; 14.00-17.00
Viļņa	29.01.2015

- Pārrobežu konsultāciju sanāksme (janvāra beigās)

www.jurasplanojums.net

jurasplanojums@gmail.com

kristina.veidemane@bef.lv



JŪRAS
TELPISKAIS
PLĀNOJUMS



PASŪTĪTĀJS:



Vides aizsardzības un
reģionālās attīstības
ministrija

IZPILDĪTĀJS:



APAKŠUZŅĒMĒJI:



Latvijas Hidroekoloģijas institūts



Latvijas Jūras administrācija



Piekraustes pētniecības un
plānošanas institūts Lietuvā



Hendrikson & Ko

Vides, plānošanas
un konsultācijas
uzņēmums Igaunijā