


LAND  
SEA  
ACT



 **Interreg**  
Baltic Sea Region



EUROPEAN UNION

EUROPEAN  
REGIONAL  
DEVELOPMENT  
FUND

Vides aizsardzības un  
reģionālās attīstības  
ministrija

# Land-Sea-Act projekts

## Sauszemes-jūras resursu sasaiste izaugsmes sekmēšanai piekrastē

**09.10.2019.**

Mārtiņš Grels  
Telpiskās plānošanas departaments



Vides aizsardzības un  
reģionālās attīstības  
ministrija

# Projekta pārskats



## Akronīms: Land-Sea-Act

**Programma:** INTERREG Baltijas jūras reģiona transnacionālās sadarbības programma


**Projekta kopējais budžets:** 2,2 milj. EUR (11 partneri)

**Projekta mērķis:** paaugstināt publiskās pārvaldes iestāžu kapacitāti jūras plānošanā un piekrastes pārvaldībā, un sekmēt ES “Zilās izaugsmes stratēģijas” (*Blue Growth strategy*) īstenošanu Baltijas jūras reģionā



Vides aizsardzības un  
reģionālās attīstības  
ministrija

# Projekta darba paketes



1. Projekta vadība



2. **Telpiskie risinājumi** attīstības un dabas aizsardzības līdzsvarošanai Baltijas jūras piekrastē



3. **Uzņēmējdarbības attīstība** vitālai piekrastei un Zilajai izaugsmei



4. Zilās izaugsmes un piekrastes **daudzlīmeņu pārvaldības programmas** izstrāde



Vides aizsardzības un  
reģionālās attīstības  
ministrija

# Partnerība un gadījuma izpētes

11 partneri no 6 valstīm (Vācija, Zviedrija, Dānija,  
Igaunija, Latvija, Polija)

VARAM - vadošais partneris

6 pilotteritorijas:





Vides aizsardzības un  
reģionālās attīstības  
ministrija

# Plānotie projekta rezultāti

6 tematiskas gadījuma izpētes (*case-study*) un  
rekomendācijas piekrastes attīstībai

2 augsta līmeņa pasākumi Briselē un Rīgā par  
izaugsmi piekrastē (2021)

Baltijas jūras reģiona Zilās izaugsmes un  
piekrastes daudzlīmeņu pārvaldības  
programma (*Multi-level governance agenda*)



Vides aizsardzības un  
reģionālās attīstības  
ministrija

# Gadījuma izpētes



Latvija

Polija

Igaunija

Vācija

Zviedrija

Dānija

Vienjošais- tūrisms





Vides aizsardzības un  
reģionālās attīstības  
ministrija

# Gadījuma izpētes

## Latvija – ainavas, tūrisms, vēja parki jūrā







# Vēja parks jūrā







Vides aizsardzības un  
reģionālās attīstības  
ministrija

# Cik tālu no krasta?





Vides aizsardzības un  
reģionālās attīstības  
ministrija

# Gadījuma izpētes

## Polija – Kultūras mantojums, jūras plānošana





# Gadījuma izpētes

Igaunija– Mobilitāte piekrastē (uz A no Tallinas)





Vides aizsardzības un  
reģionālās attīstības  
ministrija

# Gadījuma izpētes

Vācija – Fēmarnas salas  
pielāgošanās klimata pārmaiņām  
dabas aizsardzības sabalansēšana ar tūrismu





Vides aizsardzības un  
reģionālās attīstības  
ministrija

# Gadījuma izpētes

## Zviedrija– Gotenburgas reģiona zilā izaugsme







Vides aizsardzības un  
reģionālās attīstības  
ministrija

# Gadījuma izpētes

## Dānija– Holbaekas ostas attīstība, viedā specializācija





Vides aizsardzības un  
reģionālās attīstības  
ministrija

# leguvumi no projekta



Team Leadership

- Vadlīnijas pašvaldību un valsts sadarbībai jūras un piekrastes resursu izmantošanā
- Ainavu plānošanas vadlīnijas pašvaldībām
- Rekomendācijas uzņēmējdarbības (īpaši tūrisma) veicināšanai piekrastē
- Izpētes un monitoringa dati Piekrastes plānojuma starp-novērtējumam







# Atbalsts Piekrastes plānojuma īstenošanai

Piekrastes pašvaldību sadarbības teritorijas tematiski saskaņota tūrisma piedāvājuma veidošanai

- Rīgas līča Vidzemes piekraste
- Rīgas līča Kurzemes piekraste
- Baltijas jūras Ziemeļkurzemes piekraste
- Baltijas jūras Dienvidkurzemes piekraste

Piekrastes pašvaldību sadarbības teritorijas specifiska tūrisma piedāvājuma veidošanai

Prioritārās piekrastes attīstāmās vietas

Piekrastes attīstāmās vietas

Piekrastes apmeklētāju plūsmu galvenie virzieni

Lidostas

Ostas

Jahtu piestātnes/ostas

EuroVelo 13  
Dzelzs priekšskara maršruta attīstība

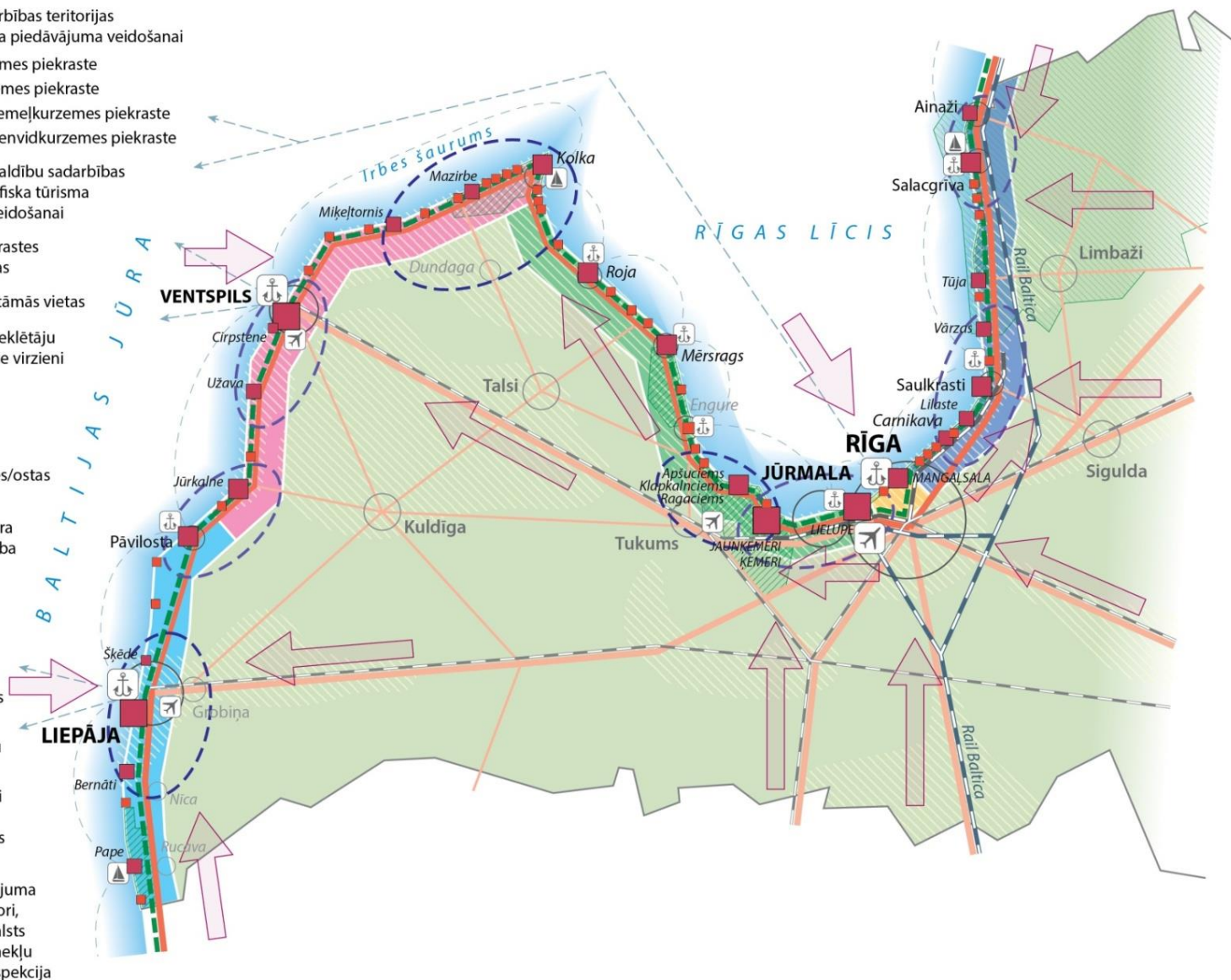
Dzelzceļi  
Rail Baltica dzelzceļš

Autoceļi

Prāmju kustības tīkls  
Jahtu piestātņu tīkls

Nozīmīgas īpaši aizsargājamās dabas teritorijas piekrastē

Kultūras mantojuma attīstības koridori, ko definējusi Valsts kultūras pieminekļu aizsardzības inspekcija





Vides aizsardzības un  
reģionālās attīstības  
ministrija

**Paldies par uzmanību!**

Mārtiņš Grels  
VARAM Telpiskās plānošanas departaments  
[Martins.grels@varam.gov.lv](mailto:Martins.grels@varam.gov.lv)

Prezentācijas veidošanā izmantoti A.Klepera (SIA Nocticus) prezentācijas materiāli