

Vides aizsardzības un  
reģionālās attīstības  
ministrija

# Piekrastes plānojuma starpnovērtējuma ziņojums

**16.10.2019.**

Mārtiņš Grels  
Telpiskās plānošanas departaments



Vides aizsardzības un  
reģionālās attīstības  
ministrija

# Piekrastes plānojuma starpnovērtējums

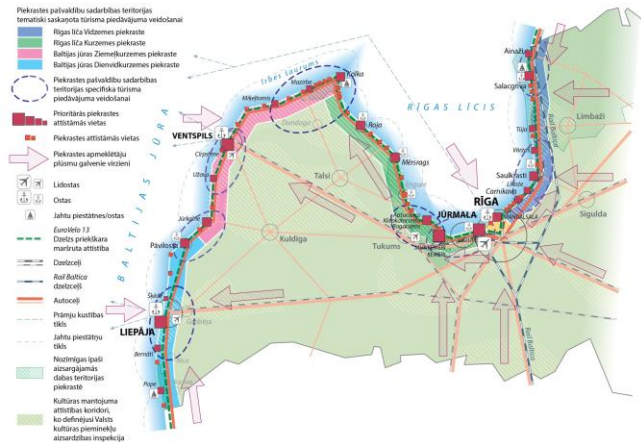
Piekrastes plānojums apstiprināts 2016.gada novembrī

2 stratēģiskie mērķi:

1. Vienots piekrastes publiskās infrastruktūras tīkls, kas līdzsvaro dabas aizsardzības un ekonomikas intereses;
2. Laba pārvaldība piekrastē.

**VARAM līdz 2019. gada 31.decembrim jāiesniedz MK starpposma novērtējumus** par plānojuma īstenošanu un priekšlikumus plānojuma aktualizēšanai

(atbilstoši MK 2016. gada 17. novembra rīkojuma Nr. 692 sestajam punktam)





Vides aizsardzības un  
reģionālās attīstības  
ministrija

# Starpnovērtējuma raksturojums

**Forma:** Informatīvais ziņojums

**Komentāru sniegšana** no novembra līdz decembrim

**Plānotā iesniegšana** MK līdz š.g. 11. decembrim

**Sagatavošanā izmantota:**

Pašvaldību un institūciju sniegtā informācija

Publiskā informācija un atvērtie dati (t.sk. par 2014.gadu)

Projekta Land-Sea-Act sniegtais atbalsts

- vizītes pašvaldībās,
- konsultantu piesaiste Piekrastes apmeklējuma, tā radītās slodzes uz vidi un publiskās infrastruktūras stāvokļa izvērtējuma veikšanai



Vides aizsardzības un  
reģionālās attīstības  
ministrija

# Starpnovērtējuma struktūra (projekts)

1. Baltijas jūras piekrastes attīstības tendences
  2. Piekrastes apmeklējuma, tā radītās slodzes uz vidi un publiskās infrastruktūras stāvokļa izvērtējums
    - Izvērtējuma dati, par ko stāstīs A.Klepers
  3. Plānojuma indikatoru izpilde
  4. Paveiktie darbi
  5. Turpmākā rīcība
- Secinājumi



Vides aizsardzības un  
reģionālās attīstības  
ministrija

# 1. Baltijas jūras piekrastes attīstības tendences

Kopējās situācijas raksturojums

Statistika

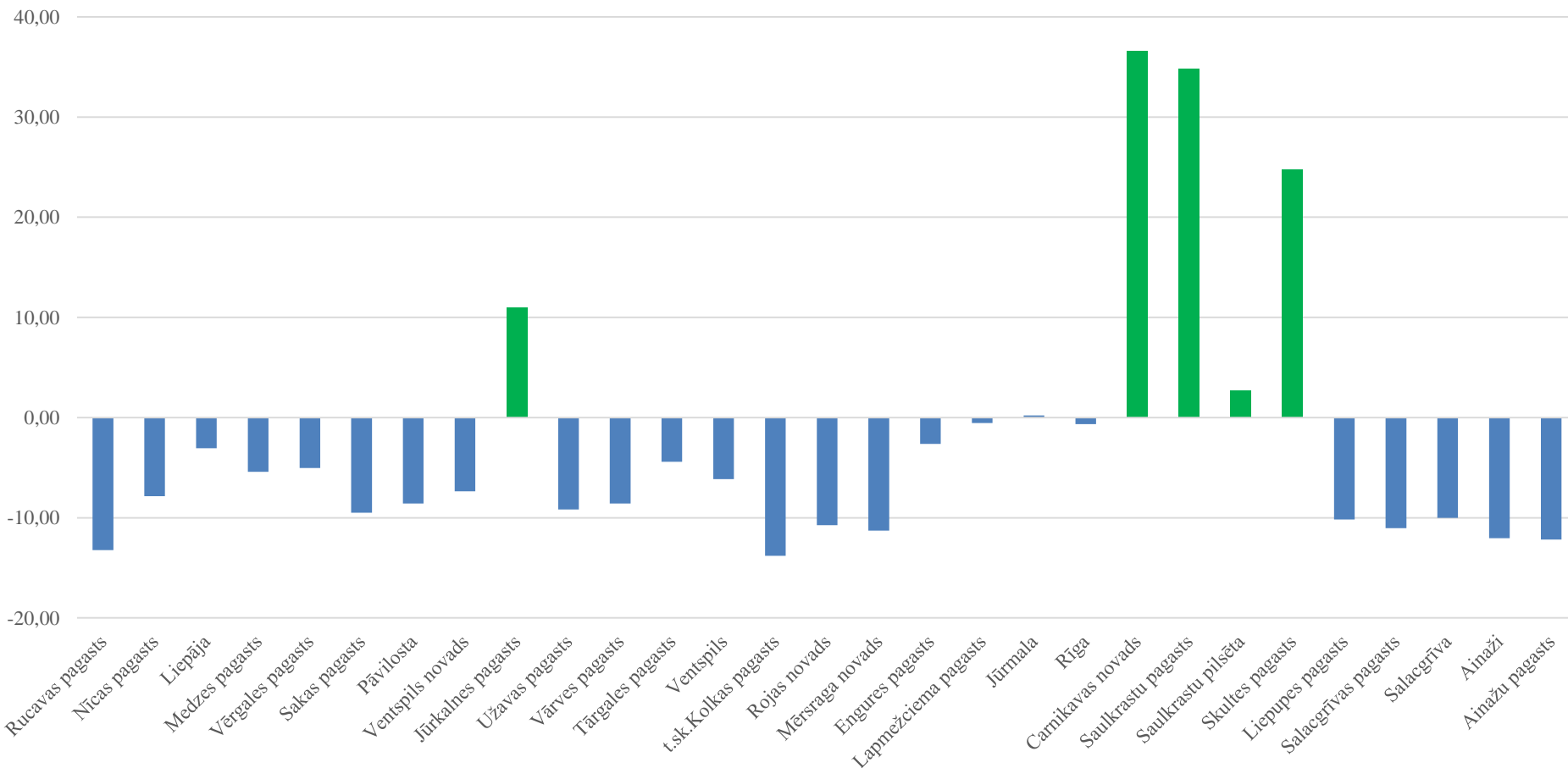




Vides aizsardzības un  
reģionālās attīstības  
ministrija

# Iedzīvotāju skaita izmaiņas (%)

Iedzīvotāju skaita izmaiņas 2015 – 2019(%)

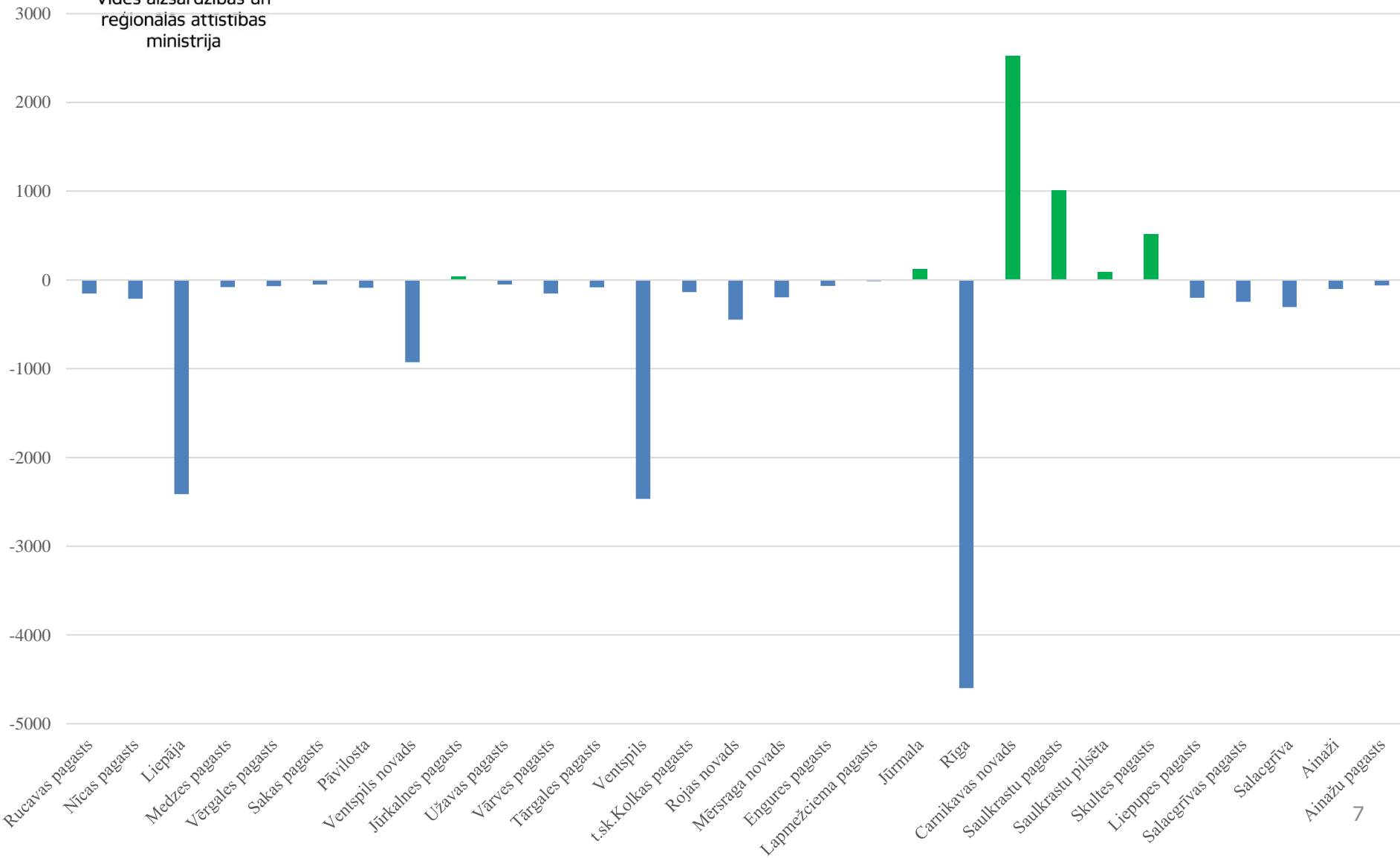


Indikators – skaita stabilizēšanās vai pieaugums



Vides aizsardzības un  
reģionālās attīstības  
ministrija

# Iedzīvotāju skaita izmaiņas (iedz., absolūtie skaitļi)





Vides aizsardzības un  
reģionālās attīstības  
ministrija

# Statistika iedzīvotāju skaitam (arī indikators)

Iedzīvotāju skaita izmaiņas 2019. – 2015. g., (%)\*

Kopumā samazinājums, neskaitot:

- Jūrkalnes pagasts +11,02%
- Jūrmala +0,21%
- Carnikavas novads +36,56%
- Saulkrastu pagasts +34,77%
- Saulkrasti +2,7%
- Skultes pagasts +24,78%

Lielākais samazinājums ir Kolkas pagastā -13,8%

\*PMLP dati

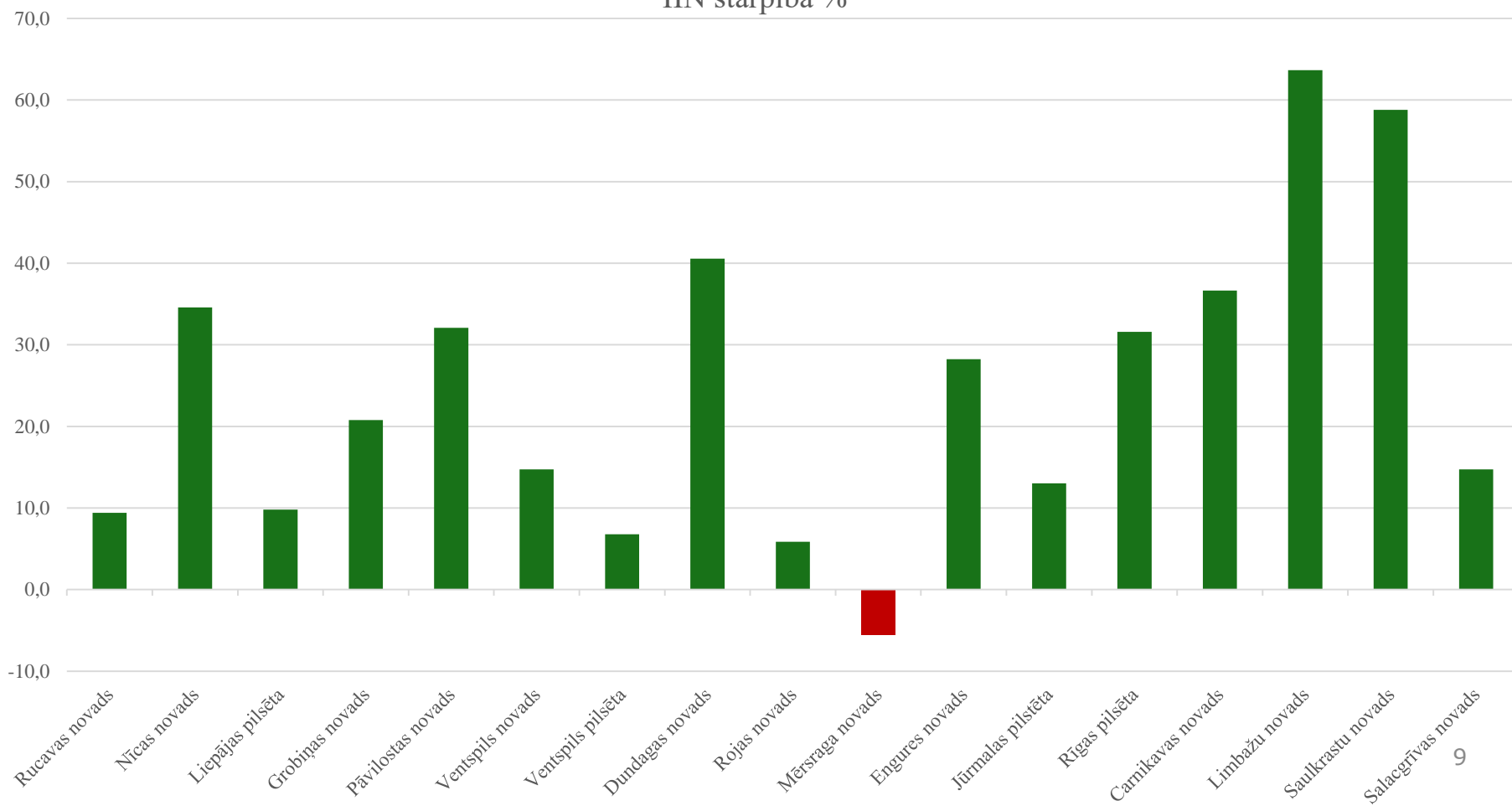




Vides aizsardzības un  
reģionālās attīstības  
ministrija

# Iedzīvotāju ienākuma nodokļa (IIN) ieņēmumu *per capita* starpība – pieaugums (%)

IIN starpība %

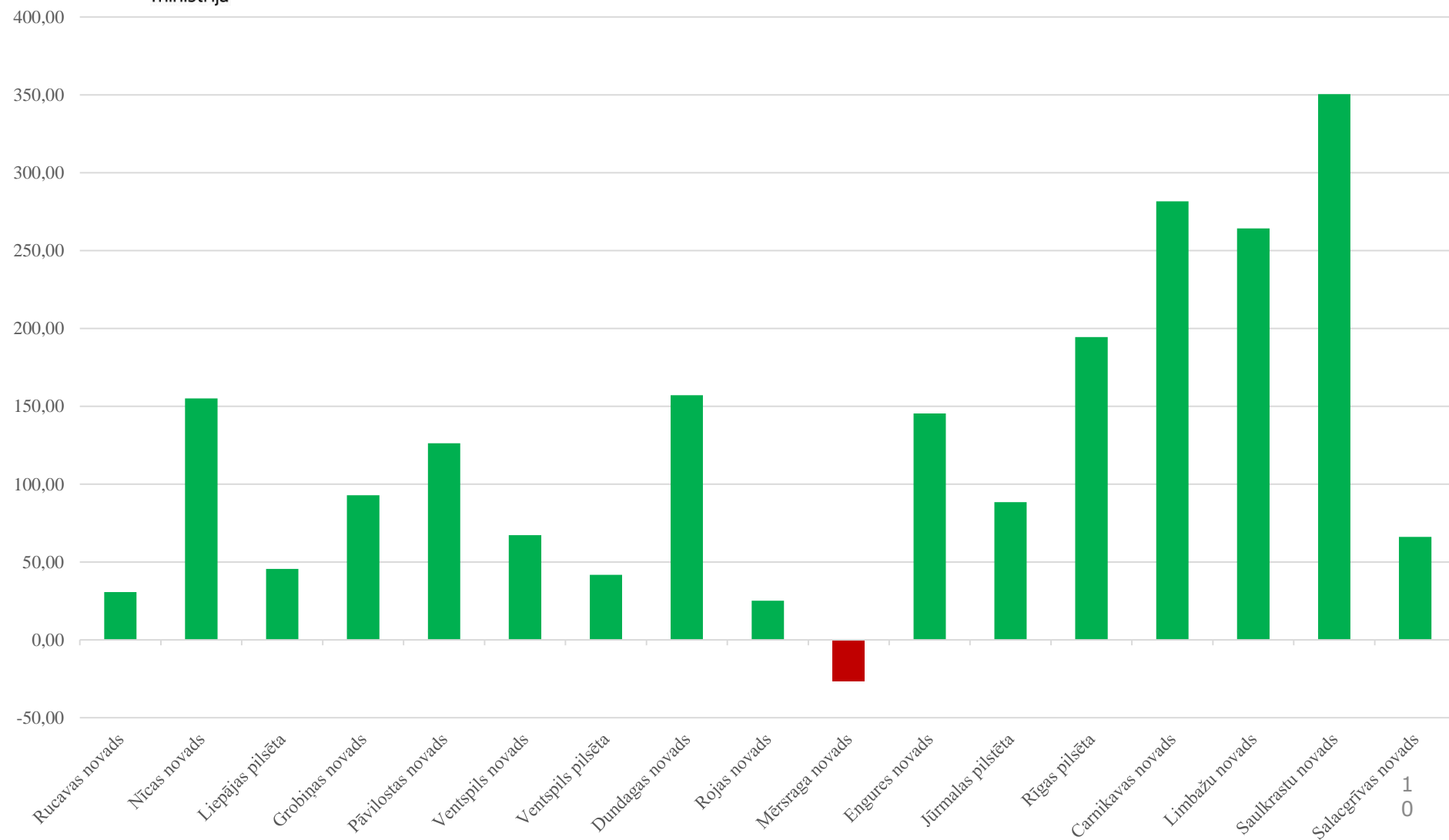




Vides aizsardzības un  
reģionālās attīstības  
ministrija

# Iedzīvotāju ienākuma nodokļa (IIN) ieņēmumu *per capita* starpība – pieaugums\* (EUR)

IIN starpība 2018. - 2014. gadā, EUR





# IIN ieņēmumi

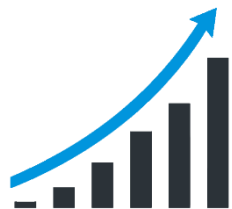
Pašvaldība	IIN 2018. gadā	IIN 2014. gadā	IIN starpība 2018. - 2014. gadā, EUR	IIN starpība %
Rucavas novads	356,58	326,0	30,61	9,4
Nīcas novads	603,29	448,3	154,98	34,6
Liepājas pilsēta	511,37	465,8	45,60	9,8
Grobiņas novads	540,09	447,2	92,90	20,8
Pāvilostas novads	519,98	393,7	126,25	32,1
Ventspils novads	523,56	456,3	67,23	14,7
Ventspils pilsēta	656,58	614,9	41,71	6,8
Dundagas novads	544,30	387,2	157,07	40,6
Rojas novads	453,85	428,7	25,11	5,9
Mērsraga novads	441,84	468,2	-26,34	-5,6
Engures novads	660,37	515,0	145,34	28,2
Jūrmalas pilsēta	767,33	679,0	88,33	13,0
Rīgas pilsēta	810,43	615,9	194,49	31,6
			281,60	
Carnikavas novads	1050,24	768,6		36,6
Limbažu novads	679,15	414,9	264,20	63,7
Saulkrastu novads	946,82	596,3	350,53	58,8
			66,06	
Salacgrīvas novads	515,02	449,0		14,7
Vidēji piekrastes pašvaldībās:	622,40	498,54	123,86	24,8



Vides aizsardzības un  
reģionālās attīstības  
ministrija

# Ienākumi aug, dārdzība lēnāk

2015-2019



Vidējā stundas likme Latvijā +52,4%



Demogrāfiskā slodze

2,7% Kurzemes reģionā un Rīgā

3,5% Pierīgas reģionā (RPR izņemot Rīgu)



patēriņa **cenās** precēm +5,6%



Vides aizsardzības un  
reģionālās attīstības  
ministrija

## 2. Piekrastes apmeklējuma, tā radītā slodze uz vidi un publiskās infrastruktūras stāvokļa izvērtējums

Pludmales apmeklējumi un to radītā slodze uz vidi

Piekrastes publiskās infrastruktūras pietiekamības un kvalitātes novērtējums

Secinājumi

# Izvērtējums atbilstoši metodikām



## BALTIJAS JŪRAS PIEKRASTES ANTROPOGĒNĀS SLODZES UN APMEKLĒTĪBAS NOVĒRTĒŠANA LAUKA PĒTĪJUMA METODIKA

### 2. PIELIKUMS



#### Land-Sea Act

Baltijas jūras piekrastes apmeklējuma un tā radītās slodzes uz vidi izvērtējums un piekrastes publiskās infrastruktūras apsekojums | VARAM 2019/19

Andris Klepers | Nocticus SIA

Jūlijs 2019



## INFRASTRUKTŪRAS NODROŠINĀJUMA VISPĀRINĀTS VĒRTĒJUMS LATVIJAS TERITORIJAS BALTIJAS JŪRAS PIEKRASTĒ. METODIKA

### 3. PIELIKUMS

#### PLUDMALES APMEKLĒTĀJU APTAUJA

Lai palīdzētu plānot jūras piekrastes labiekārtojumu un saskaņotu ar atpūtnieku interesēm, lūdzam Jūs atbildēt uz sešiem vienkāršiem jautājumiem.

Pētījums norisinās "Baltijas jūras piekrastes apmeklējuma un tā radītās slodzes uz vidi izvērtējums un piekrastes publiskās infrastruktūras apsekojums" ietvaros. Pasūtītājs: Vides aizsardzības un reģionālās attīstības ministrija. Izpildītājs: Nocticus, SIA | AKlepers: 29419818 | ID Nr.VARAM 2019/19

Vieta:

Datums:

Galvenais motīvs \_\_\_\_\_

Sauļošanās, pārgājiena, pasākuma apmeklējums u.tml.

1. Vai jūs uzskatāt, ka šī pludmale ir atbilstoši labiekārtota un atbilst jūsu prasībām uz atpūtu un brīvā laika pavadīšanu?

Jā  Nē  Daļēji

1.1. Nosauciet tās stiprās puses

### 3. PIELIKUMS



#### Land-Sea Act

Baltijas jūras piekrastes apmeklējuma un tā radītās slodzes uz vidi izvērtējums un piekrastes publiskās infrastruktūras apsekojums | VARAM 2019/19

Andris Klepers | Nocticus SIA

Jūlijs 2019



Vides aizsardzības un  
reģionālās attīstības  
ministrija

# Apmeklētāju viedokļi – 2019. gada aptauja

**N=1199**







# Publiskās infrastruktūras neesamība



Bulduri






Vides aizsardzības un  
reģionālās attīstības  
ministrija

# Publiskās infrastruktūras vērtējums

Kapacitāte - pietiekamība

Kvalitāte - laba / apmierinoša / nepietiekama





Vides aizsardzības un  
reģionālās attīstības  
ministrija

# Pieejamība visiem – universālais dizains





Vides aizsardzības un  
reģionālās attīstības  
ministrija

## 3. Plānojuma indikatoru izpilde

7 stratēģiskie indikatori

12 Piekrastes plānojuma ietekmes izvērtēšanas  
indikatori

# Stratēģisko indikatoru izpilde

Nr.	Stratēģiskais indikators	Esošā situācija		Bāzes rādītājs	2020 mērķis / izpilde 2019. gadā
		gads	Datu avots		
1.	Iedzīvotāju skaits	2015	PMLP	Atbilstoši VRAA pārskata "Reģionu attīstība Latvijā" informācijai	stabilizējas / <b>samazinās (-)</b>
2.	Iedzīvotāju ienākuma nodokļa ieņēmumi EUR /1 iedzīvotāju	2014	CSP		> (palielinās) / <b>palielinās (+)</b>
3.	Pludmales apmeklētāju/tūristu skaita pieaugums	2015	VARAM	Pētījuma rezultāti 4, 7 milj.	> (palielinās) / <b>~5 milj. (+)</b>
4.	Zilā karoga peldvietas/ Zilā karoga jahtu ostas, skaits	2015.	VIF, pašvaldības	11/3	>11/3 / <b>15/2 (+/-)</b>
5.	Attīstāmo vietu skaits, kurās ieviests vismaz viens Piekrastes plānojuma 1. pielikuma tabulā iekļautais attīstāmo vietu attīstības priekšlikums	2015	Pašvaldības	0	25 / <b>&gt;25 (+)</b>
6.	Pašvaldību skaits, kurās ir izstrādāti vietējie piekrastes tematiskie plānojumi	2015	Pašvaldības, TAPIS dati	1	4/ <b>4 (+)</b>
7.	Pašvaldību sadarbības projektu skaits tūrisma piedāvājumu veidošanā piekrastē	2015	Pašvaldības	0	4/ <b>4 (+)</b> (3, ja neskaita Carnikavas ū.plānu)

# Plānojuma indikatoru izpilde (1)

Nr.	Indikators	Esošā situācija		Bāzes rādītājs	Vidējā termiņā (2020) mērķis / izpilde
		Gads	Datu avots		
<b>Piekrastes sociālekonomiskā attīstība</b>					
1.	Bezdarba līmenis (%)	2014	NVA	Atbilstoši VRAA pārskata "Reģionu attīstība Latvijā" aktuālajai informācijai	< (samazinās) / <b>samazinās</b>
2.	Individuālo komersantu un komercsabiedrību skaits uz 1000 iedzīvotājiem	2014	CSP		> (palielinās) / <b>palielinās</b>
3.	Nodokļu ieņēmumi pašvaldības budžetā (īpatsvars, %)	2014	Valsts kase		> (palielinās) / <b>palielinās</b>
4.	Novada/pilsētas vieta teritoriju attīstības rangā	2014	VRAA		> (palielinās) / <b>palielinās</b>
<b>Ekonomiskās aktivitātes rādītāji</b>					
5.	Naktsmītņu/gultasvietu skaits	2015	CSP	Pētījuma rezultāti	> (palielinās) / <b>palielinās</b>

# Plānojuma indikatoru izpilde (2)

Nr.	Indikators	Esošā situācija		Bāzes rādītājs	Vidējā termiņā (2020) mērķis / izpilde
		Gads	Datu avots		
<b>Infrastruktūra, pārvalde</b>					
6.	leguldījumi piekrastes publiskajā infrastruktūrā, ieviešot tematisko plānojumu, EUR	2015	Pašvaldības	0	> (palielinās) / <b>Palielinās (+)</b>
7.	leguldījumi jūras krasta nostiprināšanas / preterozijas pasākumos	2015	Pašvaldības	19 840,60 EUR	> (palielinās) / <b>Palielinās (+)</b>
8.	Sabiedrības apmierinātība ar piekrastes publiskās infrastruktūras: nodrošinājumu un kvalitāti	2015	VARAM aptauja	Pētījuma rezultāti	> (palielinās) / <b>Palielinās (+)</b>

# Plānojuma indikatoru izpilde (3)

Nr.	Indikators	Esošā situācija		Bāzes rādītājs	2020 mērķis / izpilde
		Gads	Datu avots		
Vienotā dabas un kultūras mantojuma vērtību saglabāšana, nodrošinot atbilstošu vides kvalitāti					
9.	Antropogēnās slodzes ietekme uz piekrastes veģētāciju, sadalījums pa klasēm km	2015	VARAM	Pētījuma rezultāti	Nepasliktinās / nepasliktinās (+)
10.	Oficiālo peldvietu skaits piekrastē un šo oficiālo peldvietu iedalījums pēc ūdens kvalitātes klasēm	2015	VI	33, t.sk. kvalitāte 2015. gadā: izcila – 24 peldvietas; laba – 7 peldvietas; 2015. gadā netika noteikta – 2 peldvietas	>33, kvalitāte uzlabojas vai ir stabila / 33, (+) 33, kvalitāte uzlabojusies uz izcilu visās peldvietās 2018. gadā
11.	Pludmaļu vides stāvokļa vērtējums pēc jūras piesārņojošo atkritumu izplatības novadu un apdzīvoto vietu griezumā	2015	VARAM sadarbībā ar VIF/ kampaņa "Mana jūra"	Piekrastes plānojuma izstrādes laikā veiktā novērtējuma rezultāti	Uzlabojas/ pasliktinās (-)
12.	Jūras krasta erozijas procesu intensitāte, IV un V erozijas riska klases nogriežņu kopgarums, km	2014	VARAM	Erozijas klašu ģeotelpiskā informācija (vektordati)	Nepalielinās IV un V erozijas riska klases nogriežņu kopgarums / VĒL nav veikts novērtējums





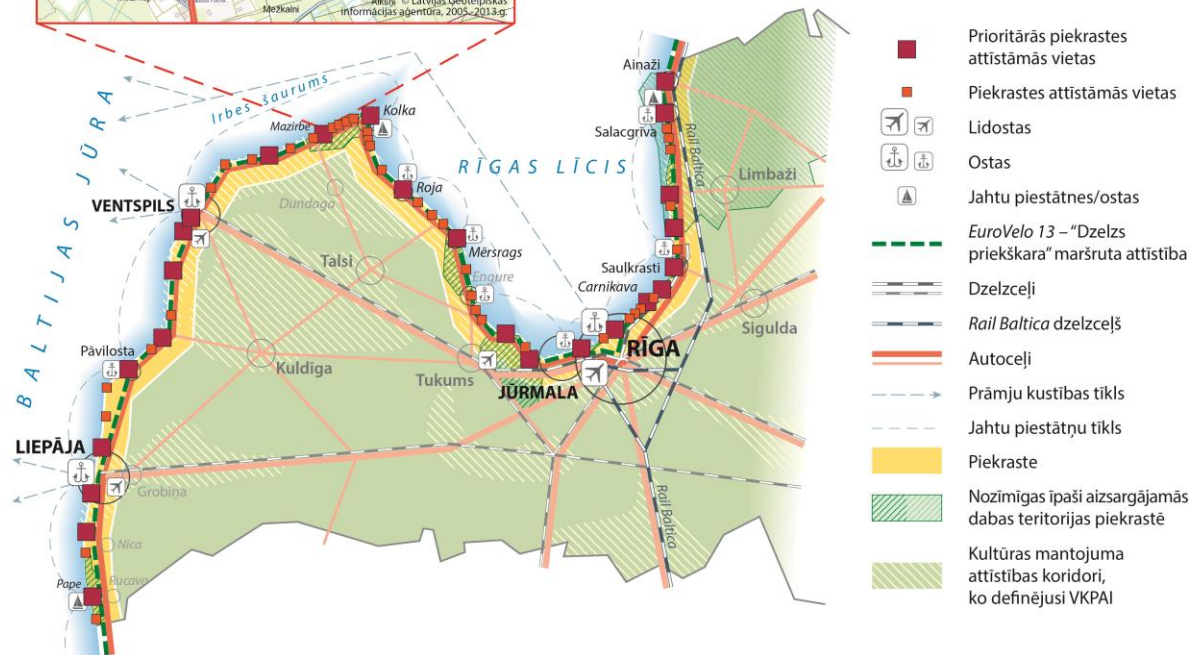
Vides aizsardzības un  
reģionālās attīstības  
ministrija

# 4. Paveiktie darbi – attīstāmo vietu attīstība



Priekšlikumi aktivitātēm Mazirbē

- 1 Autoceļa "Tautas nams-Jūrskola-Zembahi" rekonstrukcija
- 2 Mazirbes pievedceļa (P125 posma) rekonstrukcija un sasaiste ar EuroVelo 13
- 3 Autonovietnes izveide pie izejas uz jūru
- 4 Izejas uz pludmali Mazirbē labiekārtošana
- 5 Peldvietas labiekārtošana
- 6 Gājēju ceļiņa izveide
- 7 Jaunas Mazirbes zvejas laivu piestātnes izbūve, steķu atjaunošana
- 8 Laivu kapsētas piekļuves un labiekārtojuma attīstība







Vides aizsardzības un  
reģionālās attīstības  
ministrija

## 4. Paveiktie darbi

Piesaistīts finansējums attīstāmo vietu attīstībai no:

- dažādiem ES fondiem (EJZF, ELFLA, ERAF t.sk. 5.5.1. SAM finansējums, u.c.)

-Latvijas vides aizsardzības fonda

Pašvaldības arī pašas finansējušas labiekārtošanu

Īstenoti vairāki starptautiskās sadarbības projekti, kas saistīti ar piekrastes attīstību

Piekrastes koordinācijas un sadarbības koordinācijas grupas sanāksmes sadarbības stiprināšanai

Apstiprināts Jūras plānojums 2030 (2019. gada 15. maijā ar MK 21.maija rīkojumu Nr. 232)

Apstiprināts Velosatiksmes attīstības plāns 2018.–2020.gadam

Sadarbībā ar Vidzemes tūrisma asociāciju noskaidroti kritiskie prioritārie Eirovelo 13 velomaršruta posmi

u.c.



Vides aizsardzības un  
reģionālās attīstības  
ministrija

# Piemēri rezultātiem



Engures pludmales labiekārtojums (Foto: I.Steriņš)



Vides aizsardzības un  
reģionālās attīstības  
ministrija

# Piemēri



Inovatīvi risinājumi – «Vilnītis»





Vides aizsardzības un  
reģionālās attīstības  
ministrija

# Piemēri

## NaaC sertifikāts

## Universālā dizaina tualetes





Vides aizsardzības un  
reģionālās attīstības  
ministrija

## 5. Turpmākā rīcība

**Turpināt finansējuma piesaisti piekrastes attīstībai**, t.sk. pielāgošanās klimata pārmaiņām pasākumi, cilvēku drošības jautājumu risināšana, piekļuves pie piekrastes vienotā dabas un kultūras mantojuma uzlabošana

Veikt ar piekrasti un jūras izmantošanas iespējām saistītas **izpētes un pētījumus**.

Jūras krasta **erozijas monitoringa** atjaunošana

Sadarbības un **pārvaldības uzlabošana**

u.c.



Vides aizsardzības un  
reģionālās attīstības  
ministrija

# Secinājumi

**Nepieciešamas papildus izpētes un pētījumi,  
jāveic krasta erozijas monitorings**

**Jāturpina sadarbība un jāuzlabo pārvaldība**

**Ieguldījumi un finansējuma pieejamība ir ārkārtīgi  
svarīgi publiskās infrastruktūras attīstībai**

**Jāizmanto jūras sniegtās iespējas un resursi**

**Jāveicina tūrisma stratēģisko virzienu un nišu  
attīstība**



Vides aizsardzības un  
reģionālās attīstības  
ministrija

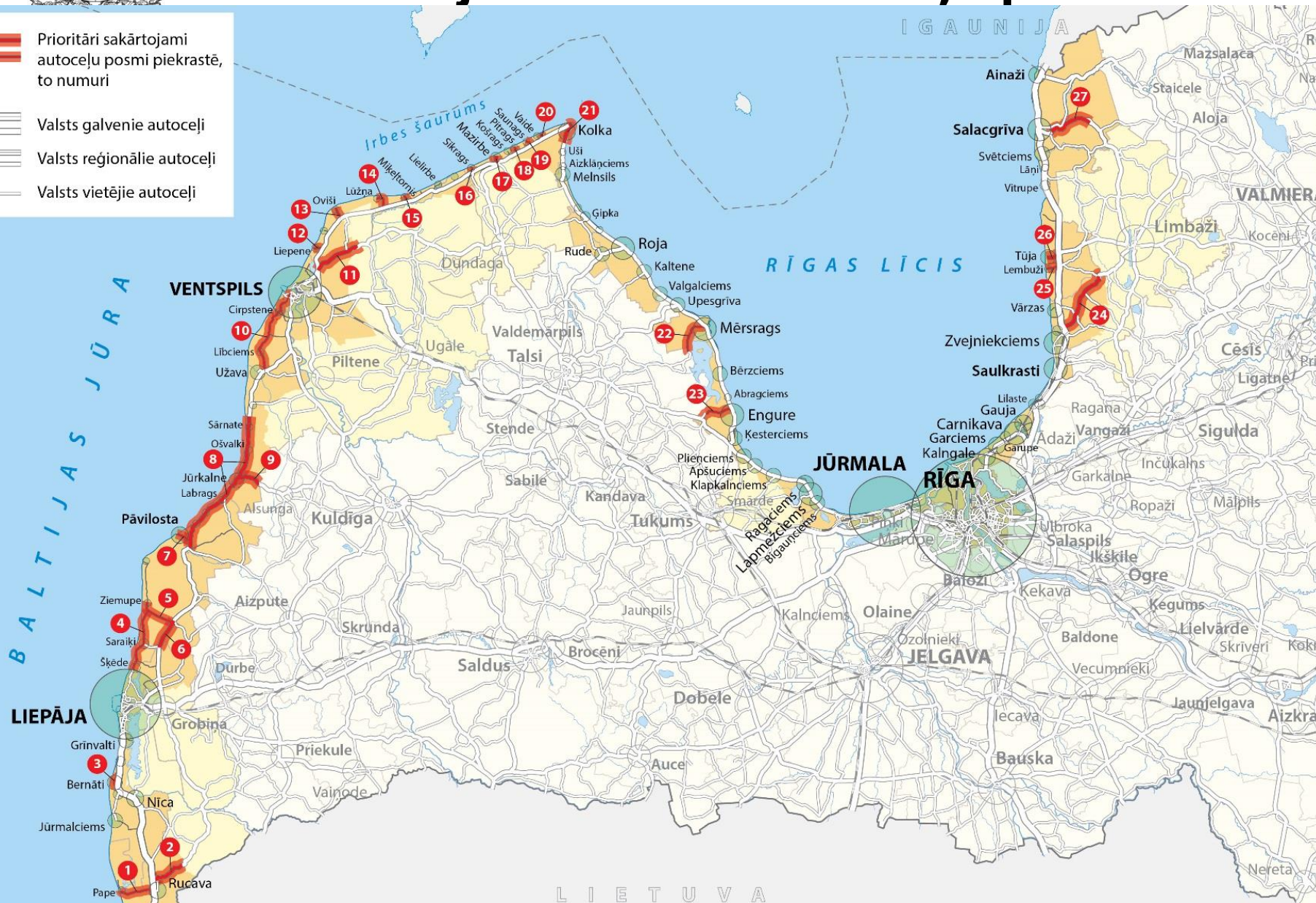
# JAUTĀJUMI



# Finansējuma piesaistei prioritāri izvērtējamo valsts autoceļu posmi



-  Prioritāri sakārtojami autoceļu posmi piekrastē, to numuri
-  Valsts galvenie autoceļi
-  Valsts reģionālie autoceļi
-  Valsts vietējie autoceļi





# Kuri piekrastes prioritārie ceļi jau salaboti?

Nr. kartē (iepr. att.)	Autoceļa Nr./kods (2016. gads)	Autoceļa, tā posma nosaukums	Autoceļa, tā posma pārbūves statuss
1	<b>V1221</b>	Rucava–Pape (ieskaitot tilta pār Paurupi rekonstrukciju)	
2	<b>P113</b>	Grobiņa – Bārta – Rucava (posms Rucavas novadā)	
3	<b>V1232</b>	Skatre–Rolavi	
4	<b>V1188</b>	Liepāja–Šķēde–Ziemupe (posms Šķēde-Ziemupe)	
5	<b>V1190</b>	Vērgale–Ziemupe	
6	<b>P111</b>	Ventspils (Leči)-Grobiņa (posms: 20,61-43,20 km)	
7	<b>V1187</b>	Pievedceļš Pāvilostai	
8	<b>P111</b>	Ventspils (Leči)-Grobiņa (posms: 43,20-52,93 km, 52,93-63,00 km)	
9	<b>P119</b>	Kuldīga–Alsunga–Jūrkalne (posms- Jūrkalne-Alsunga)	
10	<b>V1308</b>	Ventspils-Avotiņi	
11	<b>P77</b>	Ventspils–Dundaga (rekonstrukcija posmā no autoceļa P124 Ventspils–Kolka līdz Ancei)	
12	<b>V1332</b>	Pievedceļš Liepenei	
13	<b>V1333</b>	Pievedceļš Ovišiem	
14	<b>V1334</b>	Pievedceļš Lūžņai	
15	<b>V1335</b>	Pievedceļš Miķeļbākai	
16	<b>V1372</b>	Jaunmuiža - Sīkrags (1,1km, no P124 līdz Sīkragam)	
17	<b>P125</b>	Talsi - Dundaga – Mazirbe (posms: no P124 līdz Mazirbei)	
18	<b>V1388</b>	Pievedceļš Pitragam	
19	<b>V1389</b>	Pievedceļš Saunagam	
20	<b>V1391</b>	Pievedceļš Vaidei	


# Kuri piekrastes prioritārie ceļi jau salaboti?

Nr. kartē (iepr. att.)	Autoceļa Nr./kods (2016. gads)	Autoceļa, tā posma nosaukums	Autoceļa, tā posma pārbūves statuss
21	<b>P131</b>	Tukums-Ķesterciems-Mērsrags-Kolka (posms pie Kolkas ciema 5 km garumā no P124, 102,5-107,5 km)	
22	<b>V1401</b>	Stende–Lauciene–Mērsrags	
23	<b>V1441</b>	Rideļi–Engure	
24	<b>P53</b>	Dūči – Limbaži (posms 18,35 km - 36,15 km)	
25	<b>V137</b>	Stūrīši–Jelgavkrasti–Lembuži (posms Jelgavkrasti–Lembuži)	
26	<b>P11</b>	Kocēni—Limbaži—Tūja (posma A1-Tūja rekonstrukcija, 2,9km)	
27	<b>P12</b>	Salacgrīva - Korģene – Limbaži (posms Korģene-krustojums ar V144)	

## Un kuri piekrastes prioritārie ceļi steidzami jālabo?



Vides aizsardzības un  
reģionālās attīstības  
ministrija



# Vai turpinās pašvaldību pārvaldības uzlabošana piekrastē?

## Plānojumā paredzētais:

- **nodrošināt iespējas vietējām kopienām, uzņēmējiem un nevalstiskajām organizācijām iesaistīties vietējā līmeņa pārvaldē** un vietējas publiskās infrastruktūras un tūrisma pakalpojumu attīstības jautājumu risināšanā, attīstot dažādus publiskās-privātās partnerības projektus un iesaistoties pašvaldību teritorijas attīstības plānošanas dokumentu izstrādē;
- **atbalstīt vietējo rīcības grupu izstrādāto sabiedrības virzītas vietējās attīstības stratēģiju īstenošanu**, kurās iekļautas vietēja līmeņa būtiskākās vajadzības, un organizēt piekrastē esošo vietējo rīcības grupu pieredzes apmaiņas pasākumus;
- **aktivizēt pašvaldību sadarbību** kopīgu tūrisma produktu izveidē un mārketinga pasākumu īstenošanā, veidojot teritoriāli vienotus unikālus, nesezonas, nišas u.tml. tūrisma produktu piedāvājumus;



Vides aizsardzības un  
reģionālās attīstības  
ministrija

## Turpmākie projekti un pasākumi?

1. veikt vietējā un piekrastei specifiskā nemateriālā kultūras mantojuma izpēti un izstrādāt nemateriālā mantojuma saglabāšanas vadlīnijas
2. izstrādāt nacionālā, reģionālā un/vai vietējā līmeņa ainavu tematiskos plānojumus
3. popularizēt piekrastes dabas un kultūras mantojuma izmantošanu, izmantojot digitālos resursus un interaktīvos risinājumus
4. veikt inovatīvus pētījumus un pilotprojektus (enerģētikas u.c. jomās)



Vides aizsardzības un  
reģionālās attīstības  
ministrija

Paldies par uzmanību!

Mārtiņš Grels  
Telpiskās plānošanas departaments  
[Martins.grels@varam.gov.lv](mailto:Martins.grels@varam.gov.lv)



Vides aizsardzības un  
reģionālās attīstības  
ministrija

# Turpmākie darbi



Vides aizsardzības un  
reģionālās attīstības  
ministrija

# Turpmākie darbi

**Piekrastes starpnovērtējuma ziņojums tiks integrēta pašreiz trūkstošā informācija**

**Novembra sākumā tiks izsūtīts starpnovērtējuma projekts komentēšanai**

**Komentēšana līdz 2.decembrim.**

**Iesniegšana MK līdz 11. decembrim  
(uz 17. decembra sēdi)**