




# Jūrtaka Piekrastes gājēju ceļš



**Interreg**  
Estonia-Latvia  
European Regional Development Fund



EUROPEAN UNION

*Decembris 2017, Latvija*

**celotajs.lv**





















BANGA LA-015











# Pārgājienu maršruts gar jūras piekrasti Kāpēc tas ir vajadzīgs ?

- Piekraste Latvijā un Igaunijā – nenovērtējams tūrisma resurss;
- Aktīvais tūrisms un veselīga dzīvesveida popularitāte pieaug;
- Bet mums joprojām nav:
  - garas distances pārgājienu maršruta;
  - vienotas piekrastes vizuālās identitātes;
  - vienota marķējuma u.c. nepieciešamās infrastruktūras;
  - vienotu un mērķtiecīgu mārketinga aktivitāšu vietējam un starptautiskam tirgum, kā arī tūroperatoriem.





# Projekts un komanda

- Igaunijas – Latvijas Programmas no ERAF projekts «**Pārgājienu maršruts gar Baltijas jūras piekrasti Latvijā un Igaunijā**».
- Projekta ilgums: 01.02.2017.-31.01.2020.
- **8 projekta partneri:**
  - » *LLTA «Lauku Ceļotājs» - vadošais partneris;*
  - » *Vidzemes Tūrisma asociācija;*
  - » *Igaunijas Lauku tūrisma asociācija;*
  - » *NVO Rietumigaunijas Tūrisms;*
  - » *Kurzemes plānošanas reģions;*
  - » *Saulkrastu, Carnikavas, Salacgrīvas novadu pašvaldības*



ERAF finansējums: EUR 926 277.13, projekta partneru līdzfinansējums:  
EUR 163 460. 67



# Kas ir *Jūrtaka*?



- 2 valstis;
- ~ 1200 km + Igaunijas salas
- Smilšainas & akmeņainas pludmales, stāvkrasti & atsegumi;
- > 650 apskates objektu;
- Vēsturiskas piekrastes pilsētiņas, zvejnieku ciemati & 2 dinamiskas galvaspilsētas;
- Pilnīgs miers & nošķirtība<-> posmi ar kafejnīcām, restorāniem & suvenīru bodītēm.



Let's go  
on a  
Hike

# Mērķauditorija







JŪRTAKA

RANNIKU  
MATKARADA  
BALTIC COASTAL  
HIKING  
BALTIŠCHER  
KÜSTEN-WANDERWEG  
ΤΡΟΠΑ  
ΒΑΛΤΙΚΗΣ ΚΟΣΜΟΡΙΑΣ



# Līdz šim paveiktais:

## Produkta attīstība:

- \*Vizuālās identitātes vadlīnijas – nosaukumi & logo;
- \*Marķēšanas vadlīnijas;
- \***Maršruta apsekojums;**
- \*Oficiāli maršruta apstiprinājumi;
- \*Nodibināts kontakts ar ERA;
- \*Pieredzes apmaiņas brauciens uz NL



## Tīklošanās un sabiedrības iesaiste:

- \*7 informācijas semināri LV un EST;
- \*Sabiedrības iesaiste maršruta apsekojumā

## Reklāmas aktivitātes

- \*Projekta uzsākšanas konference
- \* Sākts darbs pie [www.coastalhiking.eu](http://www.coastalhiking.eu)
- \*Izveidoti 2 Facebook konti;
- \*Izsūtītas preses ziņas



Jūrtaka Pārgājienu maršruts gar Baltijas jūras piekrasti Latvijā un Igaunijā

Sveicināti pārgājienu maršruta gar Baltijas jūras piekrasti Latvijā un Igaunijā mīļie lasītāji!

Mūsu mērķis ir izveidot pārgājienu maršrutos gar Baltijas jūru no Latvijas dienvidrietumiem robežas līdz Tallinai Igaunijā. Plānots, ka kopējais maršruta garums būs ap 1100 km un tas būs garākais pārgājienu maršruts Baltijas reģionā.

Tā kā mūsu tēma palēnām atrodas izstrādāšanas stadijā, arī projekta aktualitāšu ziņās mēs



celotajs.lv



# Apsekojums: jūnijs – oktobris 2017



- Dienu skaits: 50;
- Noietie kilometri: ~ 1230 km;
- Gājienā pavadītās stundas: > 440;
- Apskoto un fiksēto objektu skaits: ~ 1200;
- Dalībnieki no: LV, EST, LT, CH, IL, ~ 520;
- Intervijas apsekojumu laikā: 5 TV, 5 - rakstošajiem medijiem;
- Uzņemti 5200 fotoattēli;
- Par katru posmu ierakstīts GPX fails, apsekojuma dienasgrāmata;
- **Paldies pašvaldību pārstāvjiem un uzņēmējiem! 😊**





# Vizuālā identitāte

# JŪRTAKA

PIEKRASTES GĀJĒJU CEĻŠ

- Nosaukumu un logo aicinām lietot visas piekrastes pašvaldības un uzņēmējus savos reklāmas materiālos!
- Logo visās valodās var lejuplādēt šeit: [celotajs.lv/lv/c/prof/brands](http://celotajs.lv/lv/c/prof/brands)
- Jautājumi par vizuālās identitātes izmantošanu: [veronika@celotajs.lv](mailto:veronika@celotajs.lv)
- Tikai kopā mēs varam *iedzīvināt JŪRTAKU!*

RANNIKU  
MATKARADA

BALTIC COASTAL  
HIKING

BALTISCHER  
KÜSTEN-WANDERWEG

ТРОПА  
БАЛТИЙСКОГО  
ВЗМОРЬЯ

LV

EE

DE

RUS

ENG





# Publicitāte



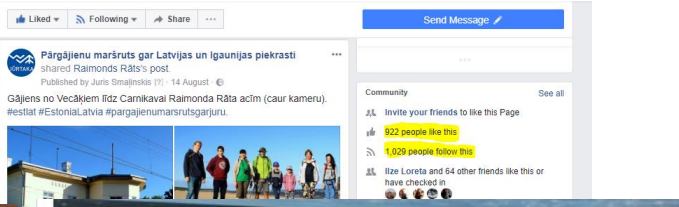
Eika Tenaka ja Juris Smalinskis Pablii līdnieki maršrā pēdējā posmā.

ELTŌŅONA KŌNNIB TA ISE LĀBI 1170 KILOMEETRI

## Lātlane soovib Baltikumi pikimat matkarada luua



Pārgājienu maršruts gar Latvijas un Igaunijas piekrasti



NEATKARĪGĀS TUKUMA ZINĀS

Top kājnieku maršruts 1100 km garumā

Neaizmirsti abonēt savu laikrakstu augstam!

Par sargāšanu un vēstulēm

12. septembris, 2017. gada 27. jūlijs

Centrdiņa, 2017. gada 27. jūlijs

www.natlas.lv



## Aicinām piedalīties pārgājienu maršruta gar Baltijas jūras piekrasti Latvijā un Igaunijā apsekošanā!

Šī gada vasaras mēnešos un septembrī notiks Igaunijas – Latvijas Programmas ietvaros īstenotā pārgājienu maršruta gar Baltijas jūras piekrasti Latvijā un Igaunijā...

CELOTAJS.LV

12,140 people reached

Boost Post

Like Comment Share

42

Chronological

102 shares

Matkajate sōnul on rada hāsti lābīvat, ehkki vīhmnaste ja tormiste ilmdē vōi mēreeve kōrge taseme ājal vōi mōnes madalamas kohas raja lābīmsēgā olla problēme. / Foto: Lembe Reiman



24. septembrist 1. oktobrini mārgiti Lāānēma-Harjumaal maha Lāānēma- ranniku matkaraja viimane lōik, mis kulgeb lābi Harku valla.

## LĀĀNEMERE RANNIKU MATKARAJA viimane lōik sai maha mārgitūd

Turismi esindāja Juris Smalinskis lābīs terve Eesti-Lāti rannikuraja, olles uhtēkoku teel 50 pāēva ja lābīdes umbes 1220 km. Lāānēma ranniku matkaraja tāpne pikkuss seļģub pārst kaardiparanduss.

MTU Lāānēma Turismi juhatāja ja projekti „Coastal Hiking” turundusspešialisti Annika Māndla sōnul on projekts alles alguses ja praegu parandātkāse matkalt saadūd GPX failē. Kūi valmīb matkaraja koduleht, siis saavad inimesed failid omale GPS seadmele alla laadida. Māndla sōnul mārgīstātkāse projekti raames rada vītādēgā, paigaldātkāse infotahvlid ja puhkekohā.

**Rada sai kaardile matkajate abiga**  
Rada aittasid kaardile mārķida Juris Smalinskis lītūd matkajād, kes teemkoma lābi kōn-

disid. Eestis kōnniti kokku 26 pāēva, sēllēst Harku vallas 1,5 pāēva. Matkaraja celvītmāst, 22 kilomeetri pikkuss lōiku Vāāna-Jōesuu rannast Tallinna piirā asuva Lauca restorānini lābīs koos Jurise ja 11 matkalise ka Harku vallavalītsuse keskkonnaspešialist Lembe Reiman.

**Eestis kōnniti rannikurajal uhtēkoku 26 pāēva.**

Selle laupāēvasel matkāpāēval oli peatuspaikades Suurupi elānīku Kalle poolt matka hōōlēbuss, mis pātkuss matkajātele kuumā jōōki ja vett ning varustuse transporti. Lembe sōnul on rada hāsti lābīvat ja enāmikule jōōkohāne, ehkki vīhmnaste ja tormiste ilmdē vōi mēreeve kōrge taseme ājal vōi mōnes

madalamas kohas raja lābīmsēgā olla problēme.

**Vana rada kāidī uuesti lābi**

Harku vallas tāhīstāti rahvusvahēlīne matkarada E9 jūba 2000. aastāte alguses valge-sini-valge mārgīstusegā puude ja kīvide peal ning mārgīstuss tuendāti vīe aastā eest Harju matkākūlubi cestvedāmīsel Kūigi Harku valla ūldplāneeringu kaardile on see rada kantud, on loodus ja inimesed aastātegā teinud oma tōo ja nūūd kāidī rada uuesti lābi tāpēmaks mārgīstāmīsek. Lāānēma ranniku matkaraja projekts lōpēb 2019. aastā oktobrīn ning projekti edēmīstī saab jālgēda Rannikuraja Facebookīleht: www.fb.com/rannikumatkarada.

RUTH MĀGI



ДАЛЕКО ЛИ ДО ТАЛЛИНА?

ПБК: Далеко ли до Таллина?





# Tuvākie darbi

## Izveide dabā:


- \*Takas Salacgrīvā, Saulkrastos, Carnikavā;
- \*Info stendi (dizains, saturs, uzstādīšana);
- \*Norādes zīmes;
- \*Marķēšana
- \*Pilottestēšana ar studentiem LV un EST

## Reklāmas aktivitātes (LV, EST, ENG, DE, RU):

- \*E-piekrastes pasākumu kalendārs 2018;
- \* Tūrisma ceļvedis;
- \* Bilžu brošūra;
- \*[www.coastalhiking.eu](http://www.coastalhiking.eu)

## Tīklošanās un sabiedrības iesaiste:

- \* Uzņēmēju rokasgrāmatas izveide (LV, EST) – jau pavasarī;
- \*Tīklošanās semināri pavasarī/vasarā Kurzemē un Vidzemē (6).





# Sekojiet aktualitātēm un iesaistieties *Jūrtakas izveidē!*

- [facebook.com/estlathiking](https://facebook.com/estlathiking)
- [celotajs.lv/lv/project/13](http://celotajs.lv/lv/project/13)
- [facebook.com/rannikumatkarada/](https://facebook.com/rannikumatkarada/)







**Latvijas lauku tūrisma asociācija “Lauku ceļotājs”**

Kalnciema iela 40, Rīga, LV-1046, +371 67617600

E-pasts: [lauku@celotajs.lv](mailto:lauku@celotajs.lv) Facebook: [Lauku Celotajs](https://www.facebook.com/Lauku-Celotajs) [twitter.com/Laukucelotajs](https://twitter.com/Laukucelotajs)

*Šī prezentācija atspoguļo autora viedokli. Programmas vadošā iestāde neatbild par tajā ietvertās informācijas iespējamo izmantošanu.*