




Vides aizsardzības un
reģionālās attīstības
ministrija



Piekrastes telpiskās attīstības pamatnostādnes - pašlaik un turpmāk

12.12.2017.

Dace Granta

Telpiskās plānošanas departamenta
Telpiskās plānošanas politikas nodaļa





Vides aizsardzības un
reģionālās attīstības
ministrija

Kas paveikts?

Zemes pārvaldības likums

Tūrisma pamatnostādņu eksportspējīgā
teritorija

Kūrorta statuss Jūrmalas un Liepājas daļām

Piekrastes plānojums

Finansiālais atbalsts 5.5.1.SAM ietvaros

Zemūdens kultūras pieminekļi

DAP investīcijas kāpās

EST-LAT projekti

Pašvaldību ieguldījumi



Vides aizsardzības un
reģionālās attīstības
ministrija

Kas paveikts?

Pavisam pamtnostādnēs **19** uzdevumi:

- izpildīti 15 uzdevumi
- daļēji izpildīti 4 uzdevumi:
 - iekļaušana Latvijas pielāgošanās stratēģijā klimata pārmaiņām
 - īpaša informācija portālā latvia.travel
 - grozījumi krasta kāpu aizsargjoslas noteikšanas metodikā
 - normatīvais regulējums, lai tūristi var piedalīties zvejā

Plānotie rādītāji sasniegti daļēji!



Vides aizsardzības un
reģionālās attīstības
ministrija

Piekrastes plānojums pieejams

1. **MK mājaslapā:** <http://polsis.mk.gov.lv/documents/5763>
2. **VARAM mājaslapā sadaļā «Telpiskās attīstības plānošana»** apakšsadaļā «Piekrastes telpiskās attīstības plānošana»:
http://www.varam.gov.lv/lat/darbibas_veidi/tap/lv/?doc=18794
3. **Ģeoportālā “Ģeolatvija.lv”** (TAPIS sistēmas pakalpē):
https://geolatvija.lv/geo/tapis3#document_6437

The screenshot displays the GEO Latvia.lv website interface. At the top, there is a navigation bar with the logo 'GEO Latvia.lv' and several menu items: 'Kartes pārlūks', 'Ģeoprodukti', 'Karšu galerija', 'Teritorijas attīstības plānošana', and 'Metadatu katalogs'. Below the navigation bar, there is a search bar and a scale indicator set to '2,000,000'. The main content area features a map of Latvia with various regions highlighted in green and orange, indicating different planning zones. On the right side, there is a sidebar with a document list. The document title is 'Valsts ilgtermiņa tematiskais plānojums Baltijas jūras piekrastes publiskās infrastruktūras attīstībai (1.1 redakcija)'. The document is marked as 'SPĒKĀ ESOŠS' and 'Iepriekš publicētās dokumenta redakcijas'. The document list includes several items, such as 'Valsts ilgtermiņa tematiskais plānojums Baltijas jūras piekrastes publiskās infrastruktūras attīstībai' and '1. pielikums "Attīstāmo vietu raksturojums un aktivitāšu priekšlikumi publiskās infrastruktūras attīstībai"'. The sidebar also contains options for 'Cita sadaļa', 'Lēmuma datne', and '9 no 9 slāņiem Parādīt visus / Paslēpt visus / Nerādīt dokumentu'. A red circle highlights the document list area.



Vides aizsardzības un
reģionālās attīstības
ministrija

Piekrastes plānojuma darba materiāli

VARAM mājaslapā

http://www.varam.gov.lv/lat/darbibas_veidi/tap/lv/?doc=22027:

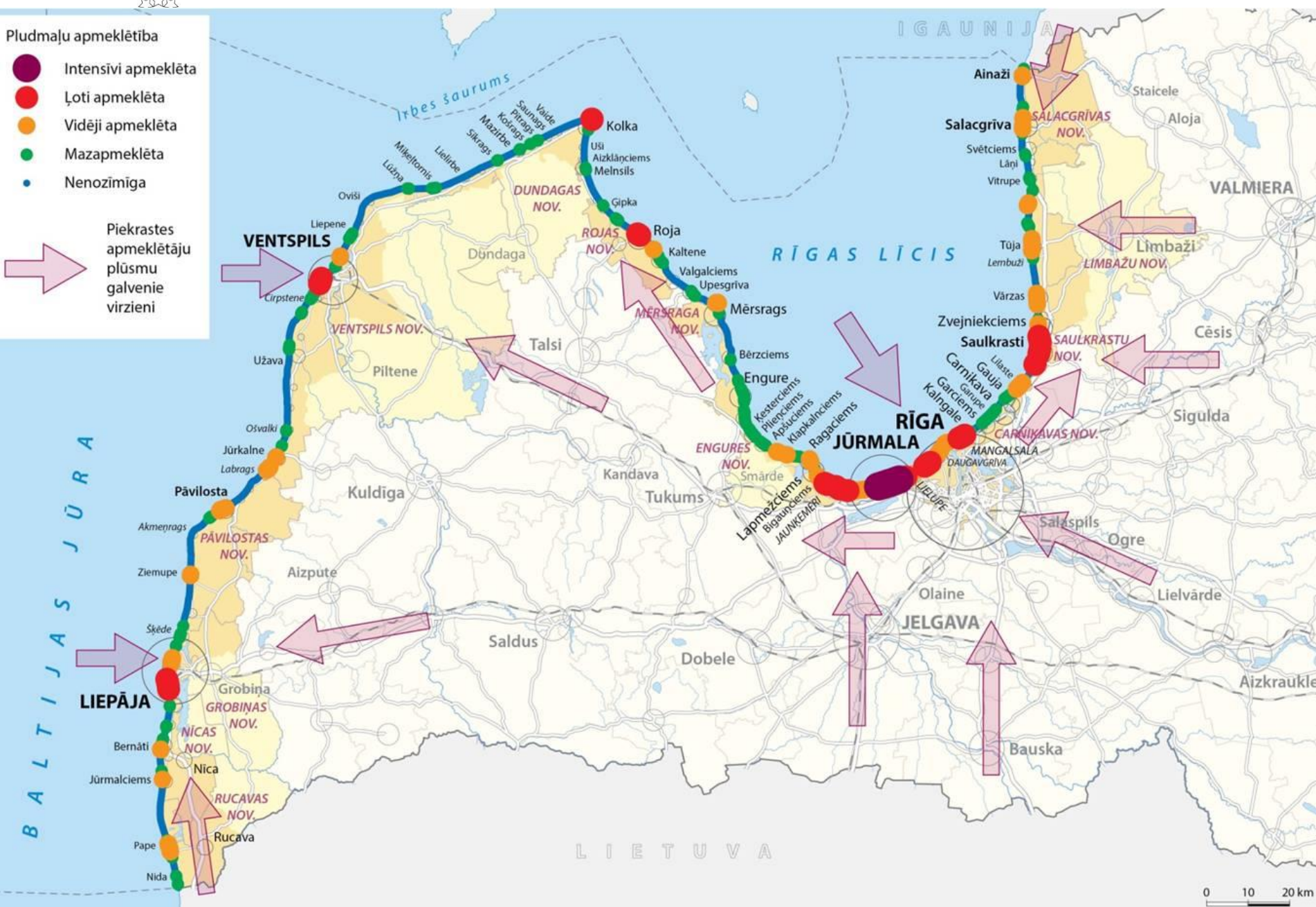
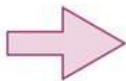
- situācija piekrastē 2015. gadā: vienotā dabas un kultūras mantojuma vērtības, apmeklētība, antropogēnā slodze, cilvēku drošības un glābšanas iespējas
- vadlīnijas publiskās infrastruktūras attīstībai 25 prioritārajās attīstāmajās vietās

Pludmales apmeklējuma sadalījums

Pludmaļu apmeklētība

- Intensīvi apmeklēta
- Ļoti apmeklēta
- Vidēji apmeklēta
- Mazapmeklēta
- Nenoīmīga

Piekraustes apmeklētāju plūsmu galvenie virzieni



Cilvēku drošības novērtējums



Ventspils pilsētas DR daļas attīstāmā vieta



Aktivitātes

1. Piekļuves nodrošināšana Baltijas jūras piekrastes vērtībām un pludmales labiekārtošana Ventspils pilsētas DR daļā

Piejūras brīvdabas muzeja integrētais projekts

2. Multifunkcionālas muzeja ēkas izbūve
3. Laivu, zvejas kuteru, kuģu vraku un enkuru ekspozīcijas izveide
4. Šaursliežu dzelzeļa ekspozīcijas paplašināšana
5. Teritorijas labiekārtojuma pilnveidošana

— Šaursliežu dzelzeļš

••••• EuroVelo 10, 13

••••• Vietējie velosceļi



5.5.1. SAM ietvaros Ventspils DR daļā paredzētas aktivitātes piekļuves nodrošināšanai Baltijas jūras vērtībām

VENTSPILS NOV.,
VĀRVES PAG.

Kaziņmežs

Slēpošanas kalns
"Lemberga hūte"



Vides aizsardzības un
reģionālās attīstības
ministrija

Kas nozīmīgākais pašlaik?

5.5.1.SAM ieviešana

Projekts «Uzlabota jahtu ostu infrastruktūra un ostu tīkla attīstība Igaunijā un Latvijā» EST-LAT HARBOURS

<https://estlat.eu/en/estlat-results/estlat-harbours.html>

Projekts ESTLAT-18 Safe Sea

<https://estlat.eu/en/estlat-results/safe-sea.html>

Projekts «Kājāmgājēju maršruts gar Baltijas jūras piekrasti»

<http://www.celotajs.lv/lv/news/item/view/714>





Vides aizsardzības un
reģionālās attīstības
ministrija

Kas turpmāk?

Prioritāte - Piekrastes plānojuma īstenošana

Interešu līdzsvarošana

**Dabas un
kultūras
mantojuma
saglabāšana**

**Ekonomiskā
attīstība**

Piekrastes plānojums

leguldījumu
koncentrācija
attīstāmajās vietās

Publiskās
infrastrukturā
tīkla attīstība

Sadarbības un
pārvaldības
uzlabošana



Kas turpmāk?

Sadarbība, attīstības koncentrēšana 60 attīstamajās vietās

Vides aizsardzības un

Piekrastes pašvaldību sadarbības teritorijas tematiski saskaņota tūrisma piedāvājuma veidošanai

- Rīgas līča Vidzemes piekraste
- Rīgas līča Kurzemes piekraste
- Baltijas jūras Ziemeļkurzemes piekraste
- Baltijas jūras Dienvidkurzemes piekraste

Piekrastes pašvaldību sadarbības teritorijas specifiska tūrisma piedāvājuma veidošanai

Prioritārās piekrastes attīstāmās vietas

Piekrastes attīstāmās vietas

Piekrastes apmeklētāju plūsmu galvenie virzieni

Lidostas

Ostas

Jahtu piestātnes/ostas

EuroVelo 13 Dzelzs priekšskara maršruta attīstība

Dzelzceļi

Rail Baltica dzelzceļš

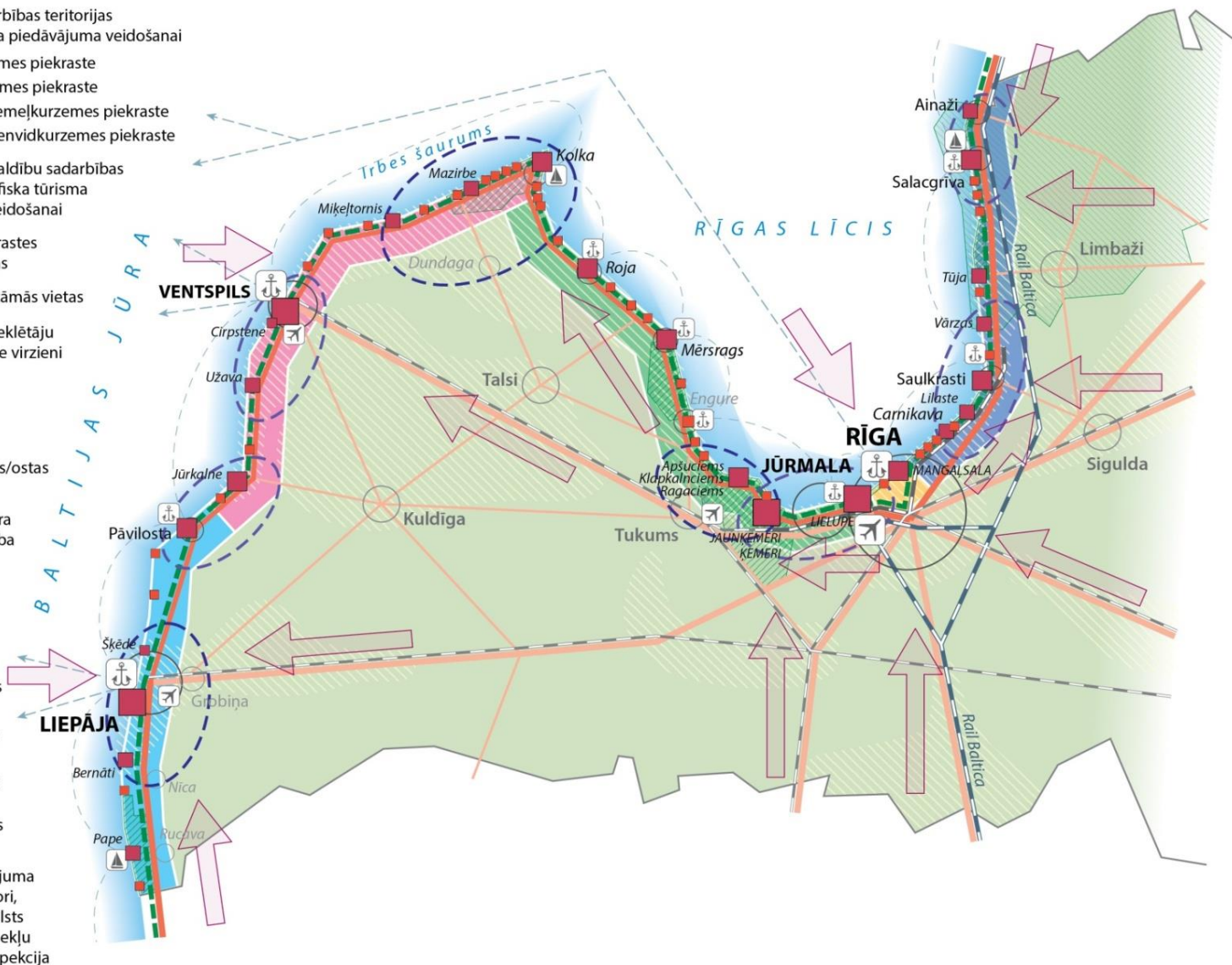
Autoceļi

Prāmju kustības tīkls

Jahtu piestātņu tīkls

Nozīmīgas īpaši aizsargājamās dabas teritorijas piekrastē

Kultūras mantojuma attīstības koridorī, ko definējusi Valsts kultūras pieminekļu aizsardzības inspekcija





Vides aizsardzības un
reģionālās attīstības
ministrija

Kas turpmāk?

Piekrastes attīstības jautājumi reģionālajā politikā un pielāgošanās klimata pārmaiņām stratēģijā

Sauszemes un jūras izmantošanas sasaiste - projekts «Land-Sea-Act»

Piekļuves, drošības uzlabošana piekrastei

Piekrastes plānojuma ģeodatubāzes aktualizēšana

Eirovelo 13 attīstīšana

Jūras krasta procesu mērījumi



Vides aizsardzības un
reģionālās attīstības
ministrija

Mājas darbs

Pamatnostādņu novērtējuma ziņojums:

1. informācija no institūcijām, pašvaldībām
- līdz 2018. gada februārim
2. ziņojuma projekts – *līdz 2018.gada
martam*
3. projekta saskaņošana - *līdz 2018. gada
maijam*
4. ziņojuma iesniegšana MK - *līdz 2018.
gada 1.jūnijam*

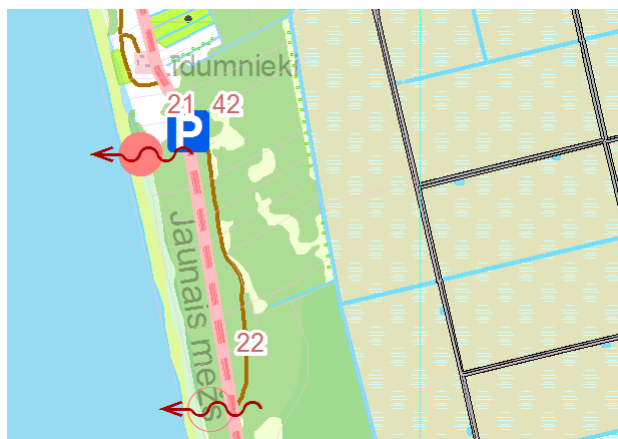


Vides aizsardzības un
reģionālās attīstības
ministrija

Informācija par pašvaldību paveikto

1. Ieguldījumi klimata pārmaiņu seku likvidēšanai
2. Infrastruktūras izveides vai pilnveidošanas gads

Nr.	Infrastruktūras veids*	Nosaukums*	Īpašumtiesības	Izveides gads (pirms 2011. gada vai konkrēts gadskaitlis)	Pilnveidošanas gads (pirms 2011. gada vai konkrēts gadskaitlis)
21	Noejas uz jūru	Piekļuve jūrai kājāmgājējiem pie atpūtas vietas "Jauntilbi"	Privātīpašums	Pirms 2011. gada	NA
42	Oficiālie autostāvlaukumi	Stāvlaukums pie atpūtas vietas "Jauntilbi" - (Ruc5)	Pašvaldības īpašums	Pirms 2011. gada	NA
...					



Pašvaldībām precizēšanai

Pašvaldībām aizpildīšanai

Apzīmējumi

- Oficiālie autostāvlaukumi
- Noejas uz jūru
- Eirovelo 13
velomaršruts (2016)



Vides aizsardzības un
reģionālās attīstības
ministrija


Diskusija

Pašvaldību intereses /izpētes jautājumi
starptautisko projektu (t.sk. «Land-Sea-
Act») ietvaros

Jaunu projektu idejas par pielāgošanās
klimata pārmaiņām, cilvēku drošību u.c.

Finansējuma piesaiste, t.sk. partnerībā
ar uzņēmējiem, īpašniekiem





Vides aizsardzības un
reģionālās attīstības
ministrija

Paldies par uzmanību!

Dace.granta@varam.gov.lv

67026553



Vides aizsardzības un
reģionālās attīstības
ministrija

Finansējuma avoti Piekrastes plānojuma īstenošanai

1. Valsts budžets
2. Pašvaldību budžets
3. **Eiropas teritoriālās sadarbības programmas**
4. **EJZF un ELFLA**
5. **Darbības programmas “Izaugsmei un nodarbinātībai” SAMi***
6. Latvijas vides aizsardzības fonda un LIFE programmas finansējums
7. Uzņēmumi

*specifiskie atbalsta mērķi



Vides aizsardzības un
reģionālās attīstības
ministrija

Leguvumi no Piekrastes plānojuma īstenošanas

