

JŪRAS TELPISKAIS PLĀNOJUMS LATVIJAS REPUBLIKAS TERITORIĀLAJIEM UN EKSKLUZĪVĀS EKONOMISKĀS ZONAS ŪDEŅIEM


JŪRAS TELPAS IZMANTOŠANAS INTERESES PIEKRASTĒ

Piekrastes sadarbības un koordinācijas grupas sanāksme, 27.03.2015

Kristīna Veidemane, Anda Ruskule, Baltijas Vides Forums



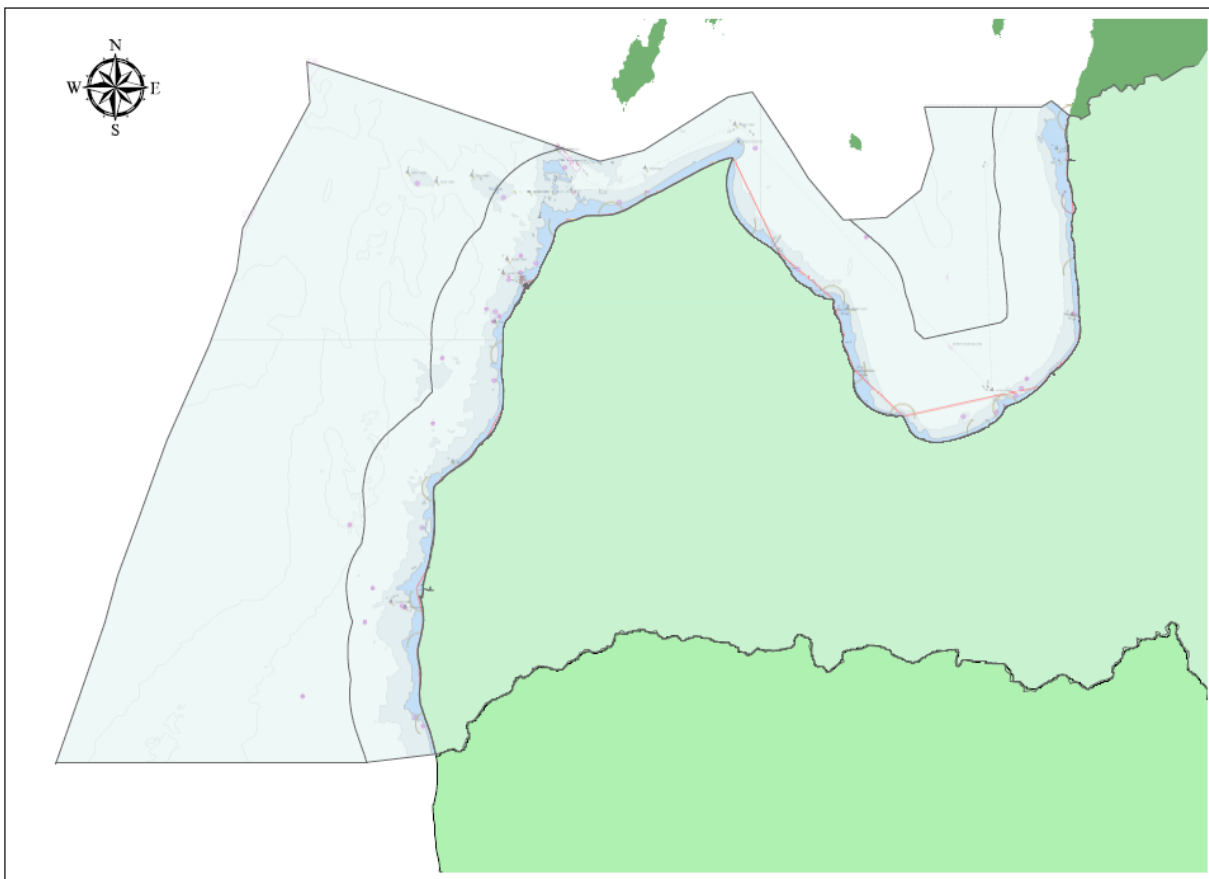
JŪRAS
TELPISKAIS
PLĀNOJUMS



JŪRAS TELPISKAIS PLĀNOJUMS LATVIJAS REPUBLIKAS TERITORIĀLAJIEM UN EEZ ŪDEŅIEM



JŪRAS
TELPISKAIS
PLĀNOJUMS



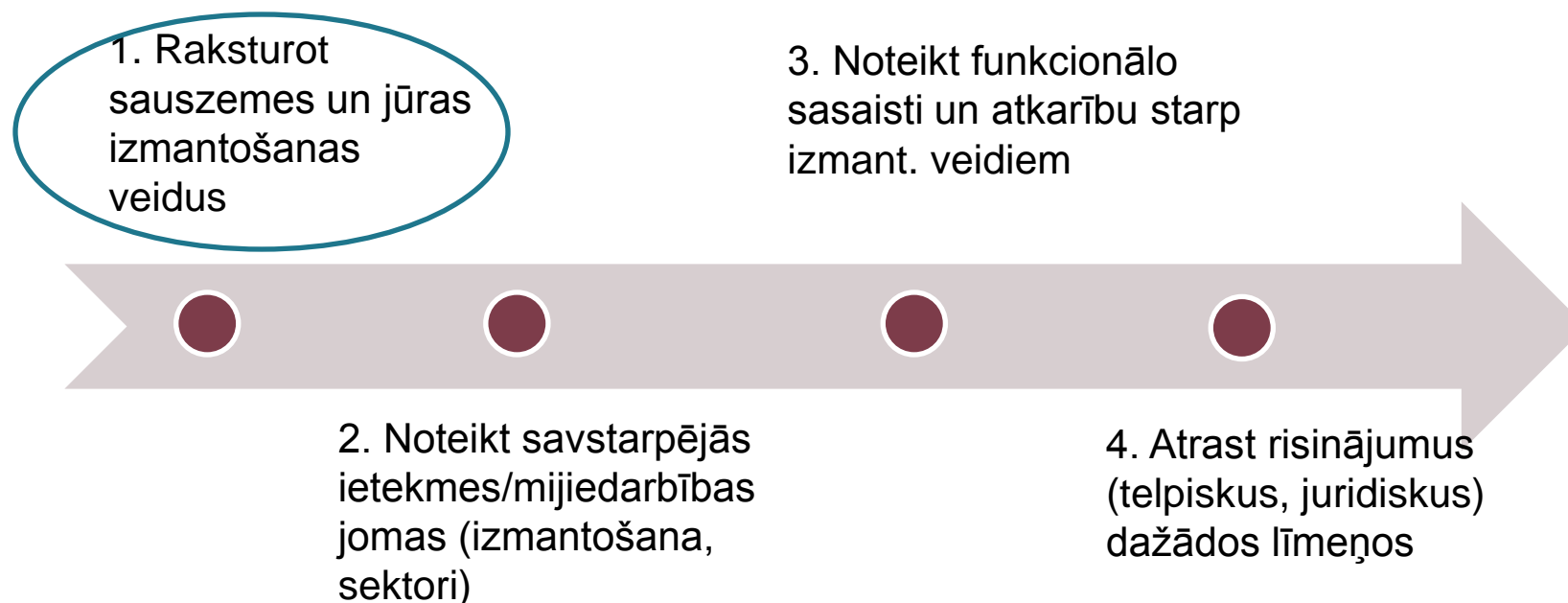
nacionālā līmeņa ilgtermiņa
teritorijas attīstības plānošanas
dokuments, kas noteiks jūras
izmantošanu turpmākajos 12
gados

ņemot vērā funkcionāli ar jūru
saistīto sauszemes daļu

Saskaņojot dažādu nozaru un
pašvaldību intereses jūras
izmantošanā



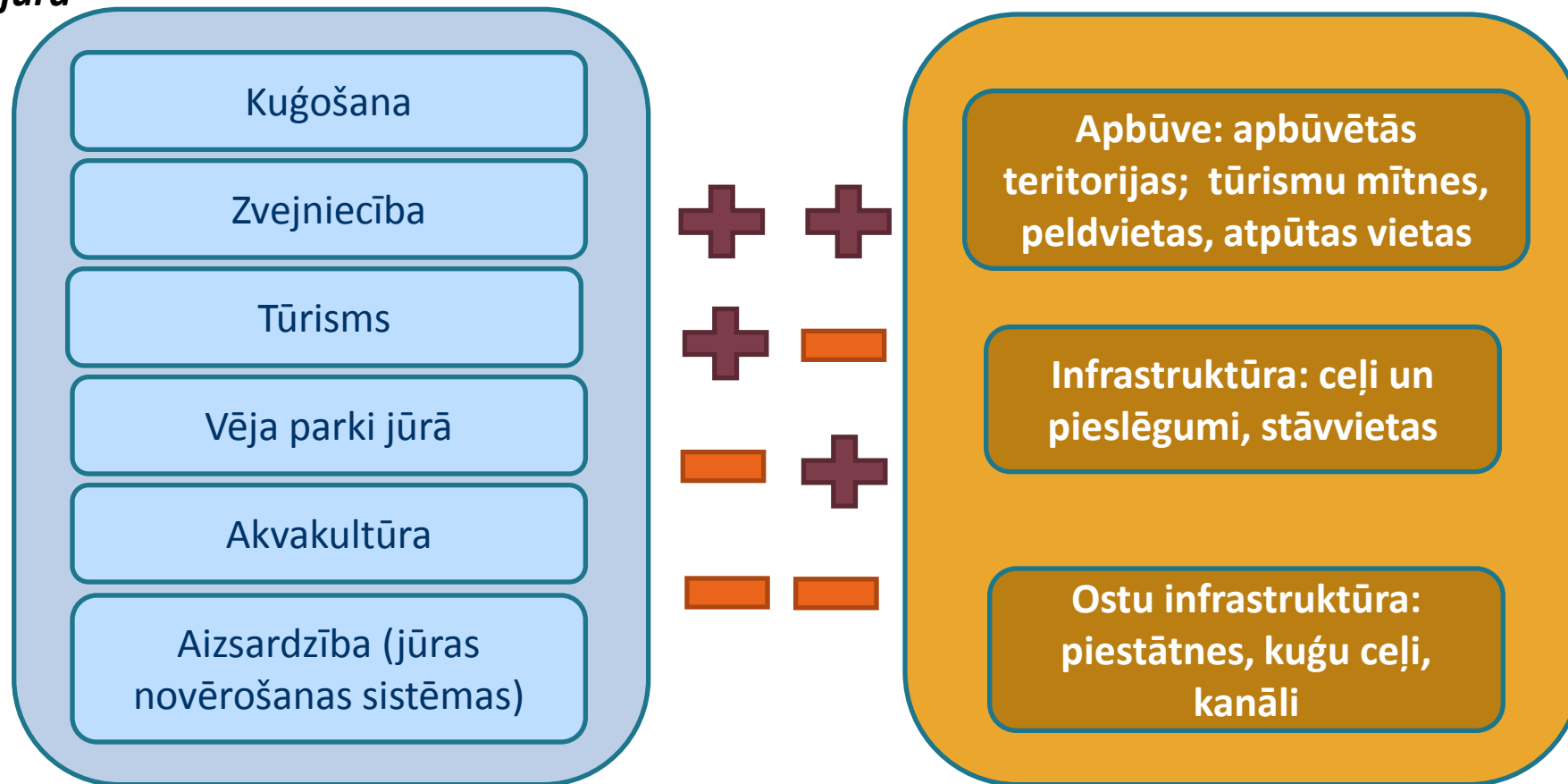
- **princips**, ko īsteno, izstrādājot gan jūras, gan sauszemes teritoriju plānojumus, kā arī nozaru politikas.



SAVSTARPĒJĀS IETEKMES / MIJEDARBĪBAS JOMAS (IZMANTOŠANA, SEKTORI)

jūra

sauszeme



Vides apstākļi; ekosistēmas; kultūras mantojums

FUNKCIONĀLĀ SASAISTE STARP IZMANTOŠANAS VEIDIEM PIEKRASTĒ



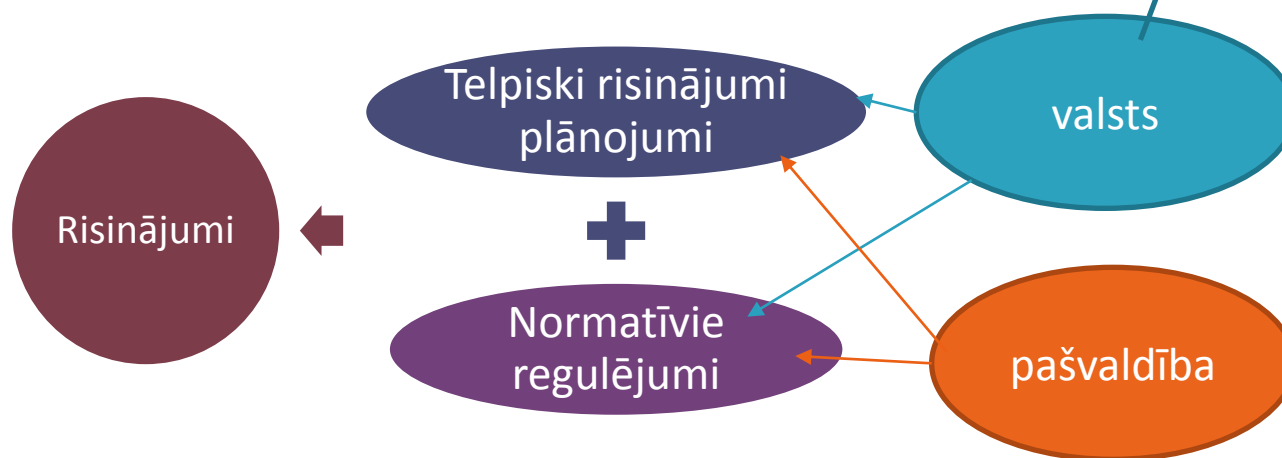
JŪRAS
TELPISKAIS
PLĀNOJUMS

Izmantošanas veidi piekrastes sauszemes daļā	Izmantošanas veidi piekrastes jūras daļā																						
	Peldvietas	Zemūdens biotopi	Putni migrācijas	Živju resursu atjaunošanās	Piekrastes maksšķerēšana jūrā	Piekrastes zveja	Zveja atklātā jūrā	Potenciālās akvakultūras	Zemūdens kabēji	Ostu akvatorija	Kuģu ceļi/kuģošana	Kuģu ceļu padziļināšana	Enkurvietas	Grunts izgāztuves	Jahtu tūrisms	Aktīvais ūdens tūrisms	Motorlaivas, ūdensmotocikli	Niršana	Zemūdens kultūras mantojums	Militārie mācību poligoni	Mīnu neitralizēšanas	Potenciālā naftas ieguves vieta	Potenciālie Vēja parki
Pludmale kā rekreācijas vieta	-	-	-	-	-	-	-	-	-	-	-	-	-	-	-	-	-	-	-	-	-	-	-
Dabas tūrisms	-	-	-	-	-	-	-	-	-	-	-	-	-	-	-	-	-	-	-	-	-	-	-
Kultūras/atpūtas tūrisms	-	-	-	-	-	-	-	-	-	-	-	-	-	-	-	-	-	-	-	-	-	-	-
Tūristu naktsmītnes	-	-	-	-	-	-	-	-	-	-	-	-	-	-	-	-	-	-	-	-	-	-	-
Tūrisma infrastruktūra piekrastē	-	-	-	-	-	-	-	-	-	-	-	-	-	-	-	-	-	-	-	-	-	-	-
Dzīvojamā apbūve	-	-	-	-	-	-	-	-	-	-	-	-	-	-	-	-	-	-	-	-	-	-	-
Rūpniecības uzņēmumi	-	-	-	-	-	-	-	-	-	-	-	-	-	-	-	-	-	-	-	-	-	-	-
Notekūdeņu izplūdes vietas	-	-	-	-	-	-	-	-	-	-	-	-	-	-	-	-	-	-	-	-	-	-	-
Elektropārvades un sadales tīkli krastā	-	-	-	-	-	-	-	-	-	-	-	-	-	-	-	-	-	-	-	-	-	-	-
Militārie mācību poligoni, operācijas	-	-	-	-	-	-	-	-	-	-	-	-	-	-	-	-	-	-	-	-	-	-	-
Militārās krasta novērošanas sistēmas	-	-	-	-	-	-	-	-	-	-	-	-	-	-	-	-	-	-	-	-	-	-	-
Ostu teritorijas	-	-	-	-	-	-	-	-	-	-	-	-	-	-	-	-	-	-	-	-	-	-	-
Krasta aizsardzība/piebarošana	-	-	-	-	-	-	-	-	-	-	-	-	-	-	-	-	-	-	-	-	-	-	-
Pašpatēriņa zvejas lomu izkraušanas vietas	-	-	-	-	-	-	-	-	-	-	-	-	-	-	-	-	-	-	-	-	-	-	-
Piekrastes maksšķerēšana no krasta	-	-	-	-	-	-	-	-	-	-	-	-	-	-	-	-	-	-	-	-	-	-	-
Piekrastes dabas ainava	-	-	-	-	-	-	-	-	-	-	-	-	-	-	-	-	-	-	-	-	-	-	-
Kultūrvēsturiskie pieminekļi/ainavas	-	-	-	-	-	-	-	-	-	-	-	-	-	-	-	-	-	-	-	-	-	-	-
ĪADT/ kāpu biotopi	-	-	-	-	-	-	-	-	-	-	-	-	-	-	-	-	-	-	-	-	-	-	-

FUNKCIONĀLĀ SASAISTE STARP IZMANTOŠANAS VEIDIEM PIEKRASTĒ

- Ietekmes un mijiedarbības \neq funkcionāli sasaiste
- Funkcionālā sasaiste $=$ attīstība vai pastāvēšana ir tieši **atkarīga** vienam no otra, tāpēc to vajadzības ir jāņem vērā vai jārisina
 - plānojot konkrēto nozaru/ izmantošanas veidu attīstību,
 - izstrādājot pašvaldību teritorijas plānošanas dokumentus,
 - jūras telpisko plānojumu,
 - kā arī nozares regulējošos normatīvos aktus.

Jūras telpiskā
plānojuma
zonējums (atļautā
izmantošana un
nosacījumi)



www.jurasplanojums.net

jurasplanojums@gmail.com

kristina.veidemane@bef.lv



JŪRAS
TELPISKAIS
PLĀNOJUMS



PASŪTĪTĀJS:



Vides aizsardzības un
reģionālās attīstības
ministrija

IZPILDĪTĀJS:



APAKŠUZŅĒMĒJI:



Latvijas Hidroekoloģijas institūts



Latvijas Jūras administrācija



Piekraustes pētniecības un
plānošanas institūts Lietuvā



Hendrikson & Ko

Vides, plānošanas
un konsultācijas
uzņēmums Igaunijā