







APZĪMĒJUMI

	Esošais ūdensvads
	Esošais likvidējamais ūdensvads
	Projektējamais ūdensvads (īstermiņā)
	Apdzīvotās ēkas
	Palīgēkas
	Ugunsdzēsības pazemes rezervuārs V=108 (m3) (īlgermiņā)

Tīrā ūdens rezervuārs
ugunsdzēsības vajadzībām 25 m³

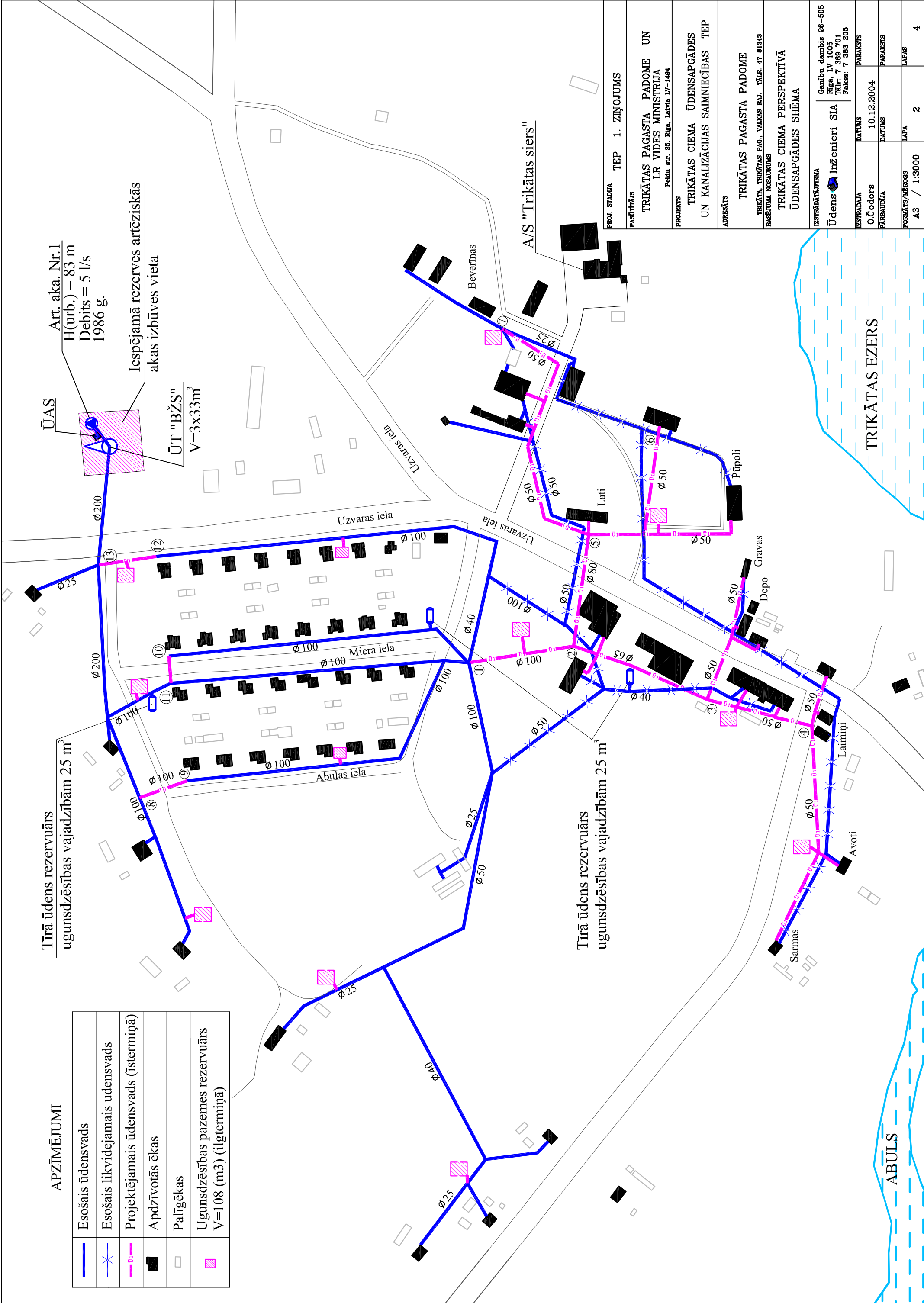
Art. aka. Nr.1
H(urb.) = 83 m
Debits = 5 l/s
1986 g.

Iespējamā rezerves artēziskās
akas izbūves vieta

ŪAS

ŪT "BŽS"
V=3x33m³

Tīrā ūdens rezervuārs
ugunsdzēsības vajadzībām 25 m³



PROJ. STADIJA	TEP 1. ZIŅOJUMS
PASŪTĪTĀIS	TRIKĀTAS PAGASTA PADOME UN LR VIDES MINISTRIJA Feldu str. 26, Rīga, Latvija LV-1404
PROJEKTS	TRIKĀTAS CIEMA ŪDENSAPGĀDES UN KANALIZĀCIJAS SAIMNIECĪBAS TEP
ADRESĀTS	TRIKĀTAS PAGASTA PADOME
TRIKĀTA, TRIKĀTAS PAG.	VAIKAS RAJ. TĀLR. 47 81343
RĀSĒJUMA NOSAUKUMS	TRIKĀTAS CIEMA PERSPEKTĪVĀ ŪDENSAPGĀDES SHĒMA
IZSTRĀDĀTĀ FIRMA	Ūdens Inženieri SIA Gaiņu dambis 28-505 Rīga, LV 1005 Tālr: 7 389 701 Fakss: 7 383 205
IZSTRĀDĀJA	O.Čodors
PARBAUDĪJA	10.12.2004
FORMĀTS/MĒROGS	A3 / 1:3000
LAPA	2
LAPAS	4