







ENDZELES CIEMA
ŪDENSSAIMNIECĪBAS
ATTĪSTĪBAS PROJEKTS
ESOŠĀS
ŪDENSAPGĀDES
SISTĒMAS SHĒMA

PIEŅEMTIE APZĒMĒJUMI

-  Ciema robeža
-  Projekta teritorijas robeža
-  U1 Esošie ūdensapgādes tīkli
-  Dziļurbums
-  Ūdens atdzelžošanas stacija
-  Ūdenstornis



M1: 5 000 / A3

